№ 410
2022 год

ВЕСТНИК
Екатеринбургской городской Думы

Официальное издание
Екатеринбургской
городской Думы,
Главы Екатеринбурга

**«Вестник Екатеринбургской городской Думы»
издается в соответствии с Решением
Екатеринбургской городской Думы
от 22 сентября 1998 года № 45/3
«Об официальном печатном издании
Екатеринбургской городской Думы»**

Выпускается с 1997 года

Выпущен в свет 04.05.2022

Главный редактор
А.А. Редин

Адрес:
620014, г. Екатеринбург
пр. Ленина, 24а
тел.: (343) 304-32-09
https://екатеринбург.рф

СОДЕРЖАНИЕ

МАТЕРИАЛЫ СЕМЬДЕСЯТ ПЕРВОГО ЗАСЕДАНИЯ
ЕКАТЕРИНБУРГСКОЙ ГОРОДСКОЙ ДУМЫ СЕДЬМОГО СОЗЫВА

РЕШЕНИЕ № 17/72 от 26 апреля 2022 года

О внесении изменений в Решение Екатеринбургской городской Думы от 27 октября 2009 года № 46/11 «Об образовании особо охраняемых природных территорий местного значения в муниципальном образовании «город Екатеринбург» и утверждении их границ» **3**

РЕШЕНИЕ № 18/72 от 26 апреля 2022 года

О внесении изменений в Решение Екатеринбургской городской Думы от 24 января 2006 года № 3/18 «Об утверждении Положения «О порядке назначения и проведения собраний граждан в муниципальном образовании «город Екатеринбург» **22**

ИНФОРМАЦИЯ **23**

ЕКАТЕРИНБУРГСКАЯ ГОРОДСКАЯ ДУМА
СЕДЬМОЙ СОЗЫВ

Семьдесят второе заседание

РЕШЕНИЕ

26 апреля 2022 года № 17/72
г. Екатеринбург

О внесении изменений в Решение Екатеринбургской городской Думы от 27 октября 2009 года № 46/11 «Об образовании особо охраняемых природных территорий местного значения в муниципальном образовании «город Екатеринбург» и утверждении их границ»

В соответствии с Федеральным законом от 6 октября 2003 года № 131-ФЗ «Об общих принципах организации местного самоуправления в Российской Федерации», Федеральным законом от 14 марта 1995 года № 33-ФЗ «Об особо охраняемых природных территориях», Законом Свердловской области от 21 ноября 2005 года № 105-ОЗ «Об особо охраняемых природных территориях областного и местного значения в Свердловской области», Решением Екатеринбургской городской Думы от 5 июня 2007 года № 39/43 «Об утверждении Положения «Об особо охраняемых природных территориях местного значения в муниципальном образовании «город Екатеринбург», рассмотрев Постановление Администрации города Екатеринбурга от 29 сентября 2021 года № 2075 «О внесении на рассмотрение в Екатеринбургскую городскую Думу проекта решения Екатеринбургской городской Думы «О внесении изменений в Решение Екатеринбургской городской Думы от 27.10.2009 № 46/11 «Об образовании особо охраняемых природных территорий местного значения в муниципальном образовании город Екатеринбург» и утверждении их границ», руководствуясь статьей 26 Устава муниципального образования «город Екатеринбург», **Екатеринбургская городская Дума**

РЕШИЛА:

1. Внести в Решение Екатеринбургской городской Думы от 27 октября 2009 года № 46/11 «Об образовании особо охраняемых природных территорий местного значения в муниципальном образовании «город Екатеринбург» и утверждении их границ» с изменениями, внесенными Решениями Екатеринбургской городской Думы от 28 мая 2013 года № 24/76, от 12 ноября 2013 года № 8/5, от 23 июня 2015 года № 25/36, от 27 декабря 2016 года № 48/58, от 3 июля 2018 года № 26/84, от 22 октября 2019 года № 45/23 (далее – Решение), следующие изменения:

1) в пункте 2 Решения слова «(Приложения 2 – 17)» заменить словами «(Приложения 2 – 23)»;

2) Приложение 1 «Перечень особо охраняемых природных территорий местного значения в муниципальном образовании «город Екатеринбург» к Решению изложить в новой редакции (Приложение 1 к настоящему Решению);

3) дополнить Решение Приложением 20 «Паспорт особо охраняемой природной территории местного значения в муниципальном образовании «город Екатеринбург» □ городского парка «Хвойный» (Приложение 2 к настоящему Решению);

4) дополнить Решение Приложением 21 «Паспорт особо охраняемой природной территории местного значения в муниципальном образовании «город Екатеринбург» □ памятника ландшафтной архитектуры «Сквер на Вознесенской горке» (Приложение 3 к настоящему Решению);

5) дополнить Решение Приложением 22 «Паспорт особо охраняемой природной территории местного значения в муниципальном образовании «город Екатеринбург» □ памятника ландшафтной архитектуры «Парк имени Владислава Агафонова» (Приложение 4 к настоящему Решению);

6) дополнить Решение Приложением 23 «Паспорт особо охраняемой природной территории местного значения в муниципальном образовании «город Екатеринбург» □ памятника ландшафтной архитектуры «Сквер по улице Карла Либкнехта» (Приложение 5 к настоящему Решению).

2. Настоящее Решение вступает в силу со дня его официального опубликования.

3. Опубликовать настоящее Решение в «Вестнике Екатеринбургской городской Думы» и разместить его на официальном сайте Екатеринбургской городской Думы в информационно-телекоммуникационной сети «Интернет» (www.egd.ru).

4. Контроль исполнения настоящего Решения возложить на постоянную комиссию по городскому хозяйству, градостроительству и землепользованию.

Председатель
Екатеринбургской
городской Думы
И.В. Володин

Глава
Екатеринбурга
А.В. Орлов

Приложение 1
к Решению Екатеринбургской
городской Думы
от 26 апреля 2022 года № 17/72

«Приложение 1
к Решению Екатеринбургской городской Думы
от 27 октября 2009 года № 46/11
«Об образовании особо охраняемых
природных территорий местного значения
в муниципальном образовании «город Екатеринбург»
и утверждении их границ»

ПЕРЕЧЕНЬ
особо охраняемых природных территорий местного значения
в муниципальном образовании «город Екатеринбург»

Наименование объекта	Площадь, кв. м	Адрес (местонахождение)
1	2	3
Городские парки		
Парк Камвольного комбината	62310,00	Чкаловский район, земельный участок в границах улиц Патриса Лумумбы – Ферганской – Санаторной
Парк «Зеленая роща»	130732,00	Ленинский район, земельный участок в границах улиц Шейнкмана – Народной Воли
Парк имени Чкалова	80423,00	Чкаловский район, земельный участок в границах улиц Газетной – Патриса Лумумбы – переулка Сухумского – улицы Аптекарской – переулка Коллективного
Парк-стадион завода Химмаш	259689,00	Чкаловский район, земельный участок в границах улицы Дагестанской – коллективных садов – Нижне-Исетского пруда
Парк имени Павлика Морозова	50000,00	Октябрьский район, земельный участок в границах улиц Белинского – Луначарского – Народной Воли
Парк имени 50-летия ВЛКСМ	138796,00	Ленинский район, земельный участок в границах улиц Ясной – Чкалова – Шаумяна
Парк «Семь Ключей»	160299,00	Железнодорожный район, земельный участок в границах улиц Технической – Дружининской – Строителей – Ангарской
Парк Турбомоторного завода	43680,00	Орджоникидзевский район, земельный участок в границах улиц Стачек – Фронтовых Бригад – Бабушкина – переулка Калиновского
Парк по улице Чкалова	113511,00	Ленинский район, земельный участок в границах улиц Начдива Онуфриева – Громова – Академика Бардина – Чкалова
Парк имени XXII Партсъезда	79342,00	Верх-Исетский район, земельный участок в границах Верх-Исетского бульвара – улиц Крылова – Хомякова – переулка Гаринского – улицы Московской
Парк «Хвойный»	66530,00	Октябрьский район, земельный участок в границах улиц Латвийской – Хвойной – коллективных садов
Памятники ландшафтной архитектуры		
Парк имени Энгельса	21408,00	Октябрьский район, земельный участок в границах улиц Малышева – Бажова
Парк имени 50-летия Советской власти	31018,00	Октябрьский район, земельный участок в границах улиц Декабристов – Народной Воли – Мичурина
Сквер Авета Тертеряна	21247,00	Верх-Исетский район, земельный участок в границах улиц Шаумяна – Белореченской – Ясной
Бульвар по улице Ферганской	31683,00	Чкаловский район, земельный участок в границах улиц Ферганской – Титова – переулка Сызранского
Сквер ЮНЕСКО	8337,00	Кировский район, земельный участок в границах улиц Пролетарской – Дзержинского – Царской
Сквер по улице Клары Цеткин	3922,00	Кировский район, в границах улиц Дзержинского – Пролетарской – Клары Цеткин – Горького
Сквер на Вознесенской горке	9932,00	Кировский район, земельный участок в границах улиц Карла Либкнехта – Клары Цеткин
Парк имени Владислава Агафонова	12147,00	Ленинский район, поселок Совхозный, земельный участок в границах улиц Фигурной – Городской
Сквер по улице Карла Либкнехта	4628,00	Кировский район, земельный участок в границах улиц Карла Либкнехта – Первомайской
Парки-выставки		
Дендрологический парк-выставка по адресу: ул. 8 Марта, 37а	69887,00	Ленинский район, земельный участок в границах улиц Куйбышева – 8 Марта – Радищева – Добролюбова
Дендрологический парк-выставка по адресу: ул. Первомайская, 87	88313,00	Кировский район, земельный участок в границах улиц Мира – Академической – Софьи Ковалевской – Первомайской

».

Приложение 2
к Решению Екатеринбургской
городской Думы
от 26 апреля 2022 года № 17/72

«Приложение 20
к Решению Екатеринбургской городской Думы
от 27 октября 2009 года № 46/11
«Об образовании особо охраняемых
природных территорий местного значения
в муниципальном образовании «город Екатеринбург»
и утверждении их границ»

ПАСПОРТ
особо охраняемой природной территории местного значения в муниципальном образовании «город Екатеринбург» – городского парка «Хвойный»

Полное официальное название особо охраняемой природной территории местного значения в муниципальном образовании «город Екатеринбург» – городского парка (далее – ООПТ – городской парк) «Хвойный».

Дата, номер и наименование решения Екатеринбургской городской Думы, в соответствии с которым установлен статус ООПТ – городского парка: Решение Екатеринбургской городской Думы от 26 апреля 2022 года № 17/72 «О внесении изменений в Решение Екатеринбургской городской Думы от 27 октября 2009 года № 46/11 «Об образовании особо охраняемых природных территорий местного значения в муниципальном образовании «город Екатеринбург» и утверждении их границ».

Адрес (местонахождение): город Екатеринбург, Октябрьский район, в границах улиц Латвийской – Хвойной – коллективных садов.

Описание местоположения границ особо охраняемой природной территории местного значения в муниципальном образовании «город Екатеринбург» изложено в Приложении к настоящему Паспорту.

Площадь ООПТ – городского парка «Хвойный»: 66530 кв. м.

Краткое описание ООПТ – городского парка «Хвойный»:

Парк «Хвойный» находится в границах земельного участка с кадастровым номером 66:41:0609011:730. По своей конфигурации парк напоминает неправильный треугольник. В юго-западной части парка расположен земельный участок с кадастровым номером 66:41:0609011:102 площадью 1622 кв. м, отведенный для размещения храма.

С северной стороны парк примыкает к Муниципальному автономному учреждению «Физкультурно-оздоровительный комплекс «Факел», с западной – к гаражам. С южной стороны парка расположены коллективные сады. С восточной стороны парк граничит с улицами Хвойной и Латвийской.

Растительный покров парка «Хвойный» представлен зональными коренными южно-таежными, но антропогенно-модифицированными сосновыми травяными (высокотравными) лесами с густым подлеском. Современный фитоценоз значительно трансформирован в результате антропогенного воздействия, появились адвентивные и рудеральные виды. Лесные сообщества носят характер длительнопроизводной стадии сукцессии за счет значительного присутствия в травяном и кустарниковом ярусе синантропных и рудеральных видов (например, крапива, полынь, лопух большой и т.д.).

На территории парка произрастает 80 видов дикорастущих сосудистых растений, в том числе: 10 видов деревьев, 9 видов кустарников и 61 вид травянистых растений. Среди деревьев преобладает сосна обыкновенная, образующая первый ярус высотой 25 м. В западной, юго-западной и южной частях участка присутствуют березы повислая и пушистая, образующие второй ярус. Подлесок и подрост хорошо развиты, представлены разнообразными видами, распределены мозаично. В обильном, местами густом подлеске доминируют рябина, черемуха обыкновенная, клен ясенелистный и бузина, часто встречаются калина, боярышник. Травянистый покров хорошо развит и испытывает слабое антропогенное воздействие. В травянистом ярусе доминируют высокотравные лесные и рудеральные виды: малина, крапива, купырь лесной, лютик едкий, сныть.

Фауна птиц насчитывает 29 видов, доминируют зяблик и дрозд-рябинник. Фауна млекопитающих представлена 10 видами. Встречаются обыкновенная бурозубка, малая лесная мышь, красная полевка и рыжая полевка, в небольшом количестве – полевая мышь и домовая мышь.

На территории парка присутствуют элементы благоустройства: пешеходные дорожки, скамьи, урны.

За счет высокого разнообразия видов растений и животных, сопоставимого со слабо нарушенными природными сообществами, территории парка дана высокая эстетическая оценка. Участок отдален от центра города, качество окружающей среды на его территории соответствует всем действующим санитарным и градостроительным нормативам, установленным для городских зеленых зон. Парк испытывает сильную рекреационную нагрузку и выполняет функцию по обеспечению минимальных условий для отдыха горожан в микрорайоне.

Запрещенные и разрешенные виды деятельности в границах ООПТ – городского парка определены Решением Ека-

теринбургской городской Думы от 5 июня 2007 года № 39/43 «Об утверждении Положения «Об особо охраняемых природных территориях местного значения в муниципальном образовании «город Екатеринбург».

Режимом особой охраны в границах ООПТ – городского парка запрещается любая хозяйственная и иная деятельность, отрицательно влияющая на экологическое и санитарное состояние парка, в том числе:

возведение объектов капитального строительства, не предназначенных для функционирования ООПТ – городского парка;

проезд и стоянка автотранспорта (кроме специализированных машин);

сжигание сухих листьев и травы;

повреждение или самовольная рубка деревьев и кустарников;

самовольные посадки деревьев и кустарников, а также другие самовольные действия граждан, организаций, индивидуальных предпринимателей;

мойка транспортных средств;

выгул собак и других животных вне отведенных для этого мест;

засорение территории;

установка палаток.

В границах ООПТ – городского парка разрешается:

ведение хозяйственной деятельности, направленной на выполнение мероприятий по уходу за природными объектами и их восстановлению;

размещение объектов рекреационного обслуживания, спортивных площадок, детских игровых комплексов в соответствии с функциональным зонированием, предусмотренным проектом благоустройства городского парка;

проведение биотехнических мероприятий по улучшению состояния биологической составляющей территории;

проведение научных исследований (мониторинг состояния окружающей среды, изучение развития природных экосистем и другие);

проведение мероприятий по экологическому просвещению населения;

проведение реконструкции существующих линейных объектов с последующим восстановлением объектов благоустройства и озеленения;

проведение других мероприятий по общему оздоровлению территории и улучшению ее рекреационных качеств.

Основные виды разрешенного использования земельного участка, расположенного в границах ООПТ – городского парка «Хвойный»:

благоустройство территории;

площадки для занятий спортом.

Предельные параметры разрешенного строительства, реконструкции объектов капитального строительства в границах ООПТ – городского парка «Хвойный» не подлежат установлению.

Перечень мер, необходимых для сохранения ООПТ – городского парка «Хвойный»:

санитарно-оздоровительные мероприятия (спил, обрезка нежизнеспособных деревьев и кустарников);

проведение лесопатологического обследования не реже 1 раза в 5 лет с выполнением санитарно-оздоровительных мероприятий по его результатам;

установка аншлагов, информирующих о присвоении парку статуса ООПТ – городского парка и режиме его использования;

разработка и реализация проекта благоустройства парка, включая обустройство системы освещения, установку дополнительных скамеек и урн, спортивных и детских игровых площадок.

Паспорт ООПТ – городского парка «Хвойный» составлен главным инженером проектов индивидуального предпринимателя Поляковой А.С., членом Комиссии по редким и находящимся под угрозой исчезновения видам животных, растений и грибов при Министерстве природных ресурсов и экологии Свердловской области кандидатом биологических наук Поляковым В.Е.

Приложение 20.1
к Паспорту особо охраняемой
природной территории
местного значения в муниципальном
образовании «город Екатеринбург» –
городского парка «Хвойный»

ОПИСАНИЕ МЕСТОПОЛОЖЕНИЯ ГРАНИЦ
особо охраняемой природной территории местного значения в муниципальном образовании «город Екатеринбург» – городского парка «Хвойный»
(наименование объекта, местоположение границ которого описано (далее – объект)

РАЗДЕЛ 1

Сведения об объекте		
№ п/п	Характеристики объекта	Описание характеристик
1	2	3
1	Местоположение объекта	Свердловская область, город Екатеринбург, Октябрьский район, в границах улиц Латвийской – Хвойной – коллективных садов
2	Площадь объекта +/- величина погрешности определения площади (Р +/- Дельта Р)	66530 +/- 90 м²
3	Иные характеристики объекта	Запрещенные и разрешенные виды деятельности в границах ООПТ – городского парка определены Решением Екатеринбургской городской Думы от 05.06.2007 № 39/43 «Об утверждении Положения «Об особо охраняемых природных территориях местного значения в муниципальном образовании «город Екатеринбург». Режимом особой охраны в границах ООПТ – городского парка запрещается любая хозяйственная и иная деятельность, отрицательно влияющая на их экологическое и санитарное состояние, в том числе: возведение объектов капитального строительства, не предназначенных для функционирования ООПТ – городского парка; проезд и стоянка автотранспорта (кроме специализированных машин); сжигание сухих листьев и травы; повреждение или самовольная рубка деревьев и кустарников; самовольные посадки деревьев и кустарников, а также другие самовольные действия граждан, организаций, индивидуальных предпринимателей; мойка транспортных средств; выгул собак и других животных вне отведенных для этого мест; засорение территории; установка палаток.

РАЗДЕЛ 2

Сведения о местоположении границ объекта					
1. Система координат МСК-66, зона 1					
2. Сведения о характерных точках границ объекта					
Обозначение характерных точек границ	Координаты, м		Метод определения координат характерной точки	Средняя квадратическая погрешность положения характерной точки (Mt), м	Описание обозначения точки на местности (при наличии)
	X	Y			
1	2	3	4	5	6
1	386051.75	1543727.84	Аналитический метод	0.1	Закрепление отсутствует
2	386105.49	1543796.19	Аналитический метод	0.1	Закрепление отсутствует
3	386136.65	1543811.77	Аналитический метод	0.1	Закрепление отсутствует
4	386139.80	1543811.53	Аналитический метод	0.1	Закрепление отсутствует
5	386144.46	1543870.89	Аналитический метод	0.1	Закрепление отсутствует
6	386108.08	1543873.75	Аналитический метод	0.1	Закрепление отсутствует
7	386108.77	1543882.55	Аналитический метод	0.1	Закрепление отсутствует
8	386111.29	1543914.62	Аналитический метод	0.1	Закрепление отсутствует
9	385975.67	1543925.27	Аналитический метод	0.1	Закрепление отсутствует
10	385984.52	1544042.76	Аналитический метод	0.1	Закрепление отсутствует
11	385896.83	1544049.66	Аналитический метод	0.1	Закрепление отсутствует
12	385837.33	1544017.77	Аналитический метод	0.1	Закрепление отсутствует
13	385842.96	1544004.90	Аналитический метод	0.1	Закрепление отсутствует
14	385847.03	1543993.67	Аналитический метод	0.1	Закрепление отсутствует
15	385850.72	1543983.25	Аналитический метод	0.1	Закрепление отсутствует
16	385855.32	1543968.10	Аналитический метод	0.1	Закрепление отсутствует
17	385857.78	1543952.27	Аналитический метод	0.1	Закрепление отсутствует
18	385859.76	1543937.68	Аналитический метод	0.1	Закрепление отсутствует
19	385861.68	1543924.51	Аналитический метод	0.1	Закрепление отсутствует
20	385863.20	1543911.20	Аналитический метод	0.1	Закрепление отсутствует
21	385865.00	1543895.63	Аналитический метод	0.1	Закрепление отсутствует
22	385859.53	1543894.76	Аналитический метод	0.1	Закрепление отсутствует
23	385861.97	1543882.96	Аналитический метод	0.1	Закрепление отсутствует
24	385864.85	1543868.71	Аналитический метод	0.1	Закрепление отсутствует
25	385867.22	1543855.21	Аналитический метод	0.1	Закрепление отсутствует
26	385871.22	1543840.08	Аналитический метод	0.1	Закрепление отсутствует
27	385873.14	1543829.82	Аналитический метод	0.1	Закрепление отсутствует
28	385873.84	1543826.17	Аналитический метод	0.1	Закрепление отсутствует
29	385883.34	1543827.19	Аналитический метод	0.1	Закрепление отсутствует
30	385892.70	1543827.95	Аналитический метод	0.1	Закрепление отсутствует
31	385903.02	1543828.36	Аналитический метод	0.1	Закрепление отсутствует
32	385914.69	1543784.23	Аналитический метод	0.1	Закрепление отсутствует
33	385916.17	1543784.36	Аналитический метод	0.1	Закрепление отсутствует
34	385916.76	1543781.74	Аналитический метод	0.1	Закрепление отсутствует

1	2	3	4	5	6
35	385915.58	1543780.85	Аналитический метод	0.1	Закрепление отсутствует
36	385916.35	1543777.95	Аналитический метод	0.1	Закрепление отсутствует
37	385923.88	1543777.58	Аналитический метод	0.1	Закрепление отсутствует
38	385921.35	1543758.42	Аналитический метод	0.1	Закрепление отсутствует
39	385914.47	1543758.82	Аналитический метод	0.1	Закрепление отсутствует
40	385913.03	1543732.02	Аналитический метод	0.1	Закрепление отсутствует
41	385904.65	1543731.68	Аналитический метод	0.1	Закрепление отсутствует
42	385904.60	1543725.62	Аналитический метод	0.1	Закрепление отсутствует
43	385894.30	1543724.96	Аналитический метод	0.1	Закрепление отсутствует
44	385891.49	1543724.52	Аналитический метод	0.1	Закрепление отсутствует
45	385891.37	1543723.57	Аналитический метод	0.1	Закрепление отсутствует
46	385892.28	1543723.36	Аналитический метод	0.1	Закрепление отсутствует
47	385894.36	1543721.84	Аналитический метод	0.1	Закрепление отсутствует
48	385896.13	1543718.05	Аналитический метод	0.1	Закрепление отсутствует
49	385898.26	1543714.65	Аналитический метод	0.1	Закрепление отсутствует
50	385899.26	1543710.69	Аналитический метод	0.1	Закрепление отсутствует
51	385901.32	1543702.51	Аналитический метод	0.1	Закрепление отсутствует
52	385902.94	1543696.15	Аналитический метод	0.1	Закрепление отсутствует
53	385904.69	1543688.04	Аналитический метод	0.1	Закрепление отсутствует
54	385906.71	1543679.71	Аналитический метод	0.1	Закрепление отсутствует
55	385908.87	1543673.06	Аналитический метод	0.1	Закрепление отсутствует
56	385910.76	1543666.35	Аналитический метод	0.1	Закрепление отсутствует
57	385910.62	1543664.59	Аналитический метод	0.1	Закрепление отсутствует
58	385912.49	1543656.37	Аналитический метод	0.1	Закрепление отсутствует
59	385914.51	1543648.31	Аналитический метод	0.1	Закрепление отсутствует
60	385916.70	1543641.83	Аналитический метод	0.1	Закрепление отсутствует
61	385917.77	1543634.31	Аналитический метод	0.1	Закрепление отсутствует
62	385919.76	1543625.47	Аналитический метод	0.1	Закрепление отсутствует
63	385921.03	1543619.59	Аналитический метод	0.1	Закрепление отсутствует
64	385921.78	1543617.81	Аналитический метод	0.1	Закрепление отсутствует
65	385922.18	1543617.64	Аналитический метод	0.1	Закрепление отсутствует
66	385922.70	1543616.45	Аналитический метод	0.1	Закрепление отсутствует
67	385922.25	1543616.15	Аналитический метод	0.1	Закрепление отсутствует
68	385923.99	1543609.37	Аналитический метод	0.1	Закрепление отсутствует
69	385924.13	1543601.21	Аналитический метод	0.1	Закрепление отсутствует
70	385924.16	1543599.75	Аналитический метод	0.1	Закрепление отсутствует
71	385934.60	1543605.13	Аналитический метод	0.1	Закрепление отсутствует
72	386001.66	1543675.37	Аналитический метод	0.1	Закрепление отсутствует
1	386051.75	1543727.84	Аналитический метод	0.1	Закрепление отсутствует
73	385928.53	1543988.28	Аналитический метод	0.1	Закрепление отсутствует
74	385919.28	1543979.15	Аналитический метод	0.1	Закрепление отсутствует
75	385888.79	1543979.39	Аналитический метод	0.1	Закрепление отсутствует
76	385889.12	1544022.39	Аналитический метод	0.1	Закрепление отсутствует
77	385919.61	1544022.17	Аналитический метод	0.1	Закрепление отсутствует
78	385928.73	1544012.93	Аналитический метод	0.1	Закрепление отсутствует
73	385928.53	1543988.28	Аналитический метод	0.1	Закрепление отсутствует

3. Сведения о характерных точках части (частей) границы объекта					
Обозначение характерных точек части границы	Координаты, м		Метод определения координат характерной точки	Средняя квадратическая погрешность положения характерной точки (Mt), м	Описание обозначения точки на местности (при наличии)
	X	Y			
1	2	3	4	5	6
–	–	–	–	–	–

РАЗДЕЛ 3

Сведения о местоположении измененных (уточненных) границ объекта							
1. Система координат							
2. Сведения о характерных точках границ объекта							
Обозначение характерных точек границ	Существующие координаты, м		Измененные (уточненные) координаты, м		Метод определения координат характерной точки	Средняя квадратическая погрешность положения характерной точки (Mt), м	Описание обозначения точки на местности (при наличии)
	X	Y	X	Y			
1	2	3	4	5	6	7	8
–	–	–	–	–	–	–	
3. Сведения о характерных точках части (частей) границы объекта							
–	–	–	–	–	–	–	

».

Раздел 4

План границ объекта

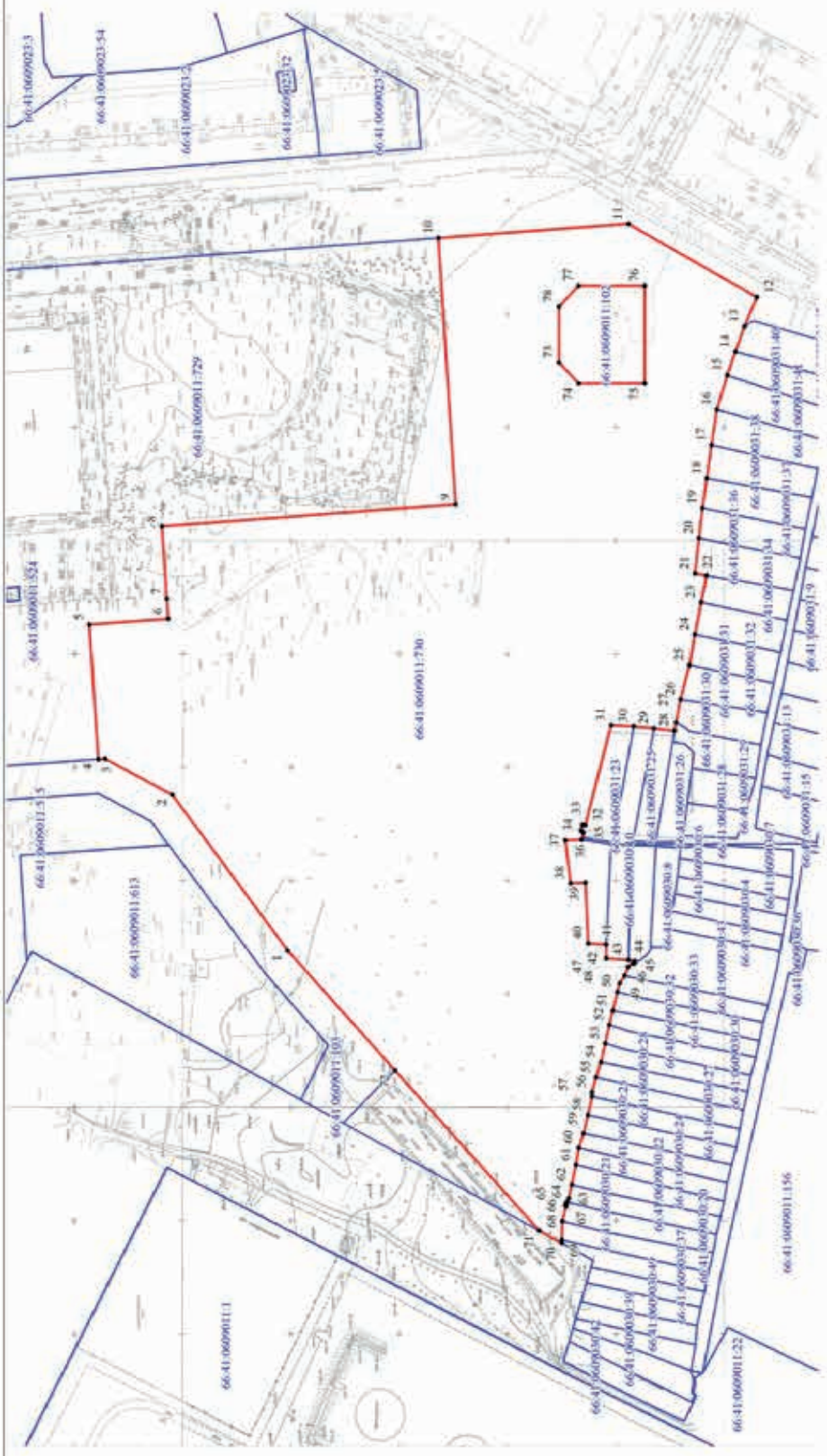

Масштаб 1:2000

Используемые условные знаки и обозначения:

Граница объекта

• 16 Характерная точка границы объекта

66:41:0609011:730 Границы земельных участков, сведения о которых содержатся в ЕГРН

Кадастровый номер земельного участка

Подпись _____ Белых С.С. /

Дата «__01__» ____ноября____ 2021 г.

Место для оттиска печати (при наличии) лица, составившего описание местоположения границ объекта

Приложение 3
к Решению Екатеринбургской
городской Думы
от 26 апреля 2022 года № 17/72

«Приложение 21
к Решению Екатеринбургской городской Думы
от 27 октября 2009 года № 46/11
«Об образовании особо охраняемых
природных территорий местного значения
в муниципальном образовании «город Екатеринбург»
и утверждении их границ»

ПАСПОРТ
особо охраняемой природной территории местного значения в муниципальном образовании «город Екатеринбург» – памятника ландшафтной архитектуры «Сквер на Вознесенской горке»

Полное официальное название особо охраняемой природной территории местного значения в муниципальном образовании «город Екатеринбург» – памятника ландшафтной архитектуры (далее – ООПТ – памятник ландшафтной архитектуры) «Сквер на Вознесенской горке».

Дата, номер и наименование решения Екатеринбургской городской Думы, в соответствии с которым установлен статус ООПТ – памятника ландшафтной архитектуры: Решение Екатеринбургской городской Думы от 26 апреля 2022 года № 17/72 «О внесении изменений в Решение Екатеринбургской городской Думы от 27 октября 2009 года № 46/11 «Об образовании особо охраняемых природных территорий местного значения в муниципальном образовании «город Екатеринбург» и утверждении их границ».

Адрес (местонахождение): город Екатеринбург, Кировский район, в границах улиц Карла Либкнехта – Клары Цеткин.

Описание местоположения границ особо охраняемой природной территории местного значения в муниципальном образовании «город Екатеринбург» изложено в Приложении к настоящему Паспорту.

Площадь ООПТ – памятника ландшафтной архитектуры «Сквер на Вознесенской горке»: 9932 кв. м.

Краткое описание ООПТ – памятника ландшафтной архитектуры «Сквер на Вознесенской горке»:

Сквер на Вознесенской горке находится в границах земельного участка с кадастровым номером 66:41:0701901:28. По своей конфигурации участок имеет форму прямоугольника.

С западной стороны сквер граничит с улицей Карла Либкнехта, с южной – с улицей Клары Цеткин. С восточной стороны сквер примыкает к храму во имя Вознесения Господня (Вознесенская Церковь). С северной стороны сквера расположен комплекс зданий усадьбы Расторгуевых – Харитоновых.

Для растительного покрова территории сквера на Вознесенской горке характерен искусственный садово-парковый ландшафт. Распределение древесно-кустарниковой растительности имеет линейно-радиальную планировку и привязано к дорожно-тропиночной сети. Данная сеть представлена пешеходными дорожками, расходящимися от центрального цветника во все стороны. В западной части сквера установлен монумент комсомолу Урала.

В границах сквера произрастает 15 видов деревьев (199 экземпляров), 5 видов кустарников и 24 вида дикорастущих травянистых растений. Среди деревьев преобладает тополь бальзамический гибридный, произрастают также яблони, клен ясенелистный. Уникальными и ценными в эстетическом отношении объектами являются яблони всех сортов, лиственница сибирская, а также липа сердцелистная. Все перечисленные виды, сорта и породы деревьев имеют высокую эстетическую, декоративную ценность. Большинство тополей, берез и вязов высажено аллеями. В восточной части сквера находится круговая композиция из семи яблонь (одна – в центре). Оставшиеся деревья рассредоточены более или менее равномерно групповыми или солитерными посадками по озелененной части сквера.

Посадки древесных и кустарниковых растений обеспечивают благоприятные условия как для транзитного движения, так и для отдыха посетителей сквера и получения ими эстетического удовольствия. Сквер испытывает сильную рекреационную нагрузку и выполняет функцию по обеспечению минимальных условий для отдыха горожан в микрорайоне. Сквер на Вознесенской горке обладает всеми необходимыми элементами благоустройства: пешеходные дорожки из тротуарной плитки, фонари освещения, скамьи, урны.

Запрещенные и разрешенные виды деятельности в границах ООПТ – памятника ландшафтной архитектуры определены Решением Екатеринбургской городской Думы от 5 июня 2007 года № 39/43 «Об утверждении Положения «Об особо охраняемых природных территориях местного значения в муниципальном образовании «город Екатеринбург».

Режимом особой охраны в границах ООПТ – памятника ландшафтной архитектуры запрещается хозяйственная и иная деятельность, причиняющая ему вред или ухудшающая его состояние, влекущая за собой изменение исторически сложившегося природного ландшафта, снижение или уничтожение экологических, эстетических и рекреационных качеств территории, в том числе:

возведение объектов капитального строительства, не предназначенных для функционирования ООПТ – памятника ландшафтной архитектуры;

все виды рубок, кроме санитарных и ландшафтных;

сжигание сухих листьев и травы, в том числе сплошное выжигание растительности (весенние палы);

складирование мусора, отходов, химикатов;

проезд и стоянка автотранспорта (кроме специализированных машин).

В границах ООПТ – памятника ландшафтной архитектуры разрешается проведение:

биотехнических мероприятий по улучшению состояния биологической составляющей территории;

лесовосстановительных работ;

научных исследований (мониторинг состояния окружающей среды, изучение развития природных экосистем и другие);

мероприятий по экологическому просвещению населения;

реконструкции существующих линейных объектов с последующим восстановлением объектов благоустройства и озеленения;

других мероприятий по общему оздоровлению территории и улучшению ее рекреационных качеств.

Основные виды разрешенного использования земельного участка, расположенного в границах ООПТ – памятника ландшафтной архитектуры «Сквер на Вознесенской горке»: благоустройство территории.

Предельные параметры разрешенного строительства, реконструкции объектов капитального строительства в границах ООПТ – памятника ландшафтной архитектуры «Сквер на Вознесенской горке» не подлежат установлению.

Перечень мер, необходимых для сохранения ООПТ – памятника ландшафтной архитектуры:

расширение ассортимента видов и сортов декоративных культурных растений – деревьев, кустарников и цветов;

санитарно-оздоровительные мероприятия (спил, обрезка нежизнеспособных деревьев и кустарников);

проведение лесопатологического обследования не реже 1 раза в 5 лет с выполнением санитарно-оздоровительных мероприятий по его результатам;

привлечение добровольцев для обеспечения режима охраны сквера;

установка аншлагов, информирующих о присвоении скверу статуса ООПТ – памятника ландшафтной архитектуры и режиме его использования.

Паспорт ООПТ – памятника ландшафтной архитектуры «Сквер на Вознесенской горке» составлен главным инженером проектов индивидуального предпринимателя Поляковой А.С., членом Комиссии по редким и находящимся под угрозой исчезновения видам животных, растений и грибов при Министерстве природных ресурсов и экологии Свердловской области кандидатом биологических наук Поляковым В.Е.

Приложение 21.1
к Паспорту особо охраняемой природной территории
местного значения в муниципальном образовании
«город Екатеринбург» – памятника ландшафтной
архитектуры «Сквер на Вознесенской горке»

ОПИСАНИЕ МЕСТОПОЛОЖЕНИЯ ГРАНИЦ
особо охраняемой природной территории местного значения в муниципальном образовании «город Екатеринбург» – памятника ландшафтной архитектуры «Сквер на Вознесенской горке»

(наименование объекта, местоположение границ которого описано (далее – объект)

РАЗДЕЛ 1

Сведения об объекте		
№ п/п	Характеристики объекта	Описание характеристик
1	2	3
1	Местоположение объекта	Свердловская область, город Екатеринбург, Кировский район, в границах улиц Карла Либкнехта – Клары Цеткин
2	Площадь объекта +/- величина погрешности определения площади (Р +/- Дельта Р)	9932 +/- 35 м²
3	Иные характеристики объекта	Запрещенные и разрешенные виды деятельности в границах ООПТ – памятника ландшафтной архитектуры определены Решением Екатеринбургской городской Думы от 05.06.2007 № 39/43 «Об утверждении Положения «Об особо охраняемых природных территориях местного значения в муниципальном образовании «город Екатеринбург». Режимом особой охраны в границах ООПТ – памятника ландшафтной архитектуры запрещается хозяйственная и иная деятельность, причиняющая ему вред или ухудшающая его состояние, влекущая за собой изменение исторически сложившегося природного ландшафта, снижение или уничтожение экологических, эстетических и рекреационных качеств территории, в том числе: возведение объектов капитального строительства, не предназначенных для функционирования ООПТ – памятника ландшафтной архитектуры; все виды рубок, кроме санитарных и ландшафтных; сжигание сухих листьев и травы, в том числе сплошное выжигание растительности (весенние палы); складирование мусора, отходов, химикатов; проезд и стоянка автотранспорта (кроме специализированных машин).

РАЗДЕЛ 2

Сведения о местоположении границ объекта					
1. Система координат МСК-66, зона 1					
2. Сведения о характерных точках границ объекта					
Обозначение характерных точек границ	Координаты, м		Метод определения координат характерной точки	Средняя квадратическая погрешность положения характерной точки (Mt), м	Описание обозначения точки на местности (при наличии)
	X	Y			
1	2	3	4	5	6
1	391810.66	1534281.38	Аналитический метод	0.1	Закрепление отсутствует
2	391822.47	1534369.30	Аналитический метод	0.1	Закрепление отсутствует
3	391825.60	1534392.56	Аналитический метод	0.1	Закрепление отсутствует
4	391808.99	1534394.68	Аналитический метод	0.1	Закрепление отсутствует
5	391803.77	1534395.34	Аналитический метод	0.1	Закрепление отсутствует
6	391750.53	1534400.60	Аналитический метод	0.1	Закрепление отсутствует
7	391740.09	1534401.63	Аналитический метод	0.1	Закрепление отсутствует
8	391721.19	1534293.05	Аналитический метод	0.1	Закрепление отсутствует
9	391745.44	1534289.89	Аналитический метод	0.1	Закрепление отсутствует
10	391744.95	1534286.10	Аналитический метод	0.1	Закрепление отсутствует
11	391776.97	1534281.92	Аналитический метод	0.1	Закрепление отсутствует
12	391777.46	1534285.71	Аналитический метод	0.1	Закрепление отсутствует
1	391810.66	1534281.38	Аналитический метод	0.1	Закрепление отсутствует

3. Сведения о характерных точках части (частей) границы объекта					
Обозначение характерных точек части границы	Координаты, м		Метод определения координат характерной точки	Средняя квадратическая погрешность положения характерной точки (Mt), м	Описание обозначения точки на местности (при наличии)
	X	Y			
1	2	3	4	5	6
–	–	–	–	–	–

РАЗДЕЛ 3

Сведения о местоположении измененных (уточненных) границ объекта							
1. Система координат -							
2. Сведения о характерных точках границ объекта							
Обозначение характерных точек границ	Существующие координаты, м		Измененные (уточненные) координаты, м		Метод определения координат характерной точки	Средняя квадратическая погрешность положения характерной точки (Mt), м	Описание обозначения точки на местности (при наличии)
	X	Y	X	Y			
1	2	3	4	5	6	7	8
–	–	–	–	–	–	–	
3. Сведения о характерных точках части (частей) границы объекта							
–	–	–	–	–	–	–	

».

Раздел 4

План границ объекта

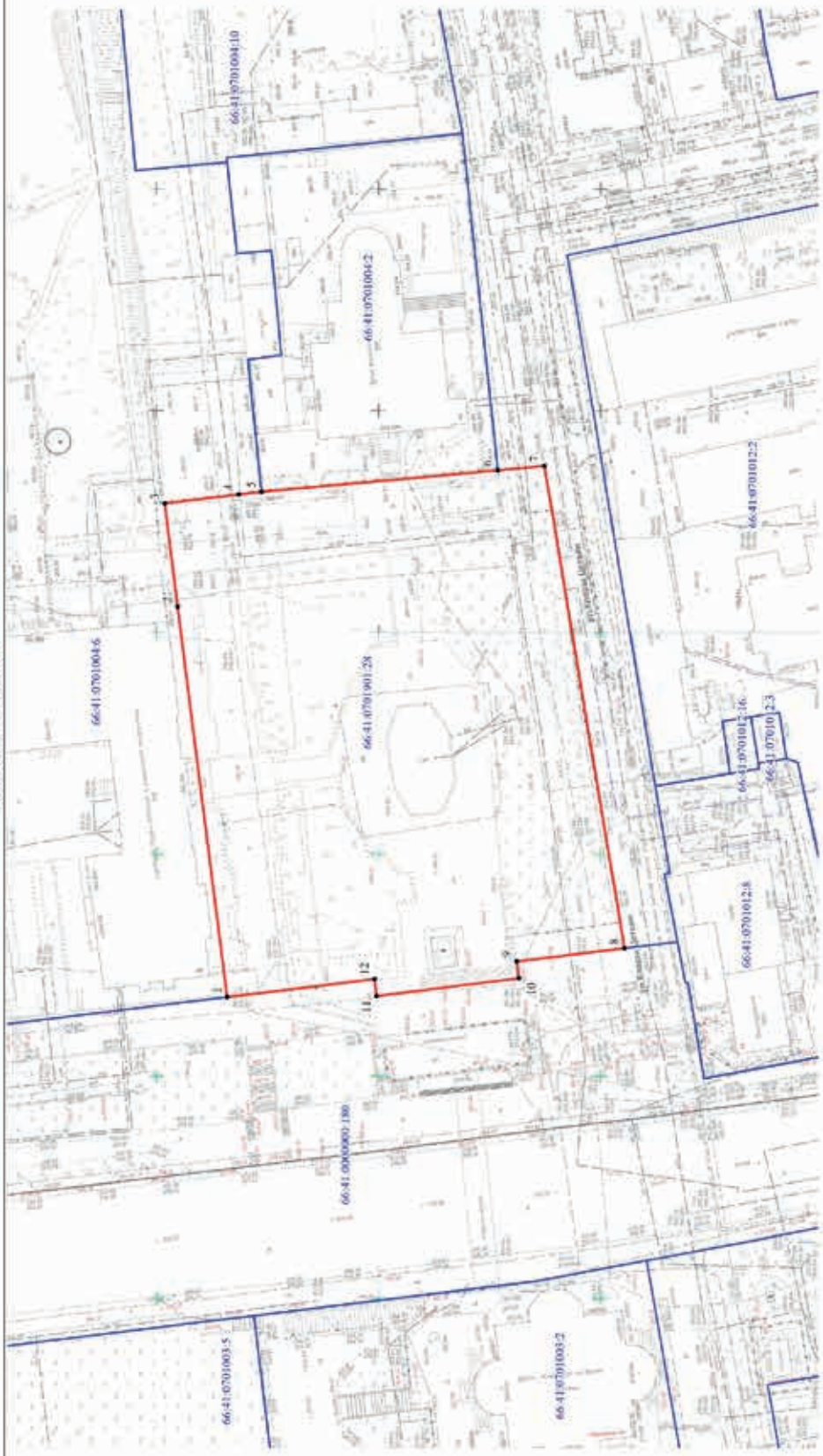

Масштаб 1:1000

Используемые условные знаки и обозначения:

Граница объекта

• 10 Характерная точка границы объекта

Границы земельных участков, сведения о которых содержатся в ЕГРН

66:41:0701001:28 Кадастровый номер земельного участка

Подпись _____ / Белых С.С. / Дата «_01_» ____ноября____ 2021 г.

Место для оттиска печати кадастрового инженера, составившего описание местоположения границ объекта

Приложение 4
к Решению Екатеринбургской
городской Думы
от 26 апреля 2022 года № 17/72

«Приложение 22
к Решению Екатеринбургской городской Думы
от 27 октября 2009 года № 46/11
«Об образовании особо охраняемых
природных территорий местного значения
в муниципальном образовании «город Екатеринбург»
и утверждении их границ»

ПАСПОРТ
особо охраняемой природной территории местного значения в муниципальном образовании «город Екатеринбург» – памятника ландшафтной архитектуры «Парк имени Владислава Агафонова»

Полное официальное название особо охраняемой природной территории местного значения в муниципальном образовании «город Екатеринбург» – памятника ландшафтной архитектуры (далее – ООПТ – памятник ландшафтной архитектуры) «Парк имени Владислава Агафонова».

Дата, номер и наименование решения Екатеринбургской городской Думы, в соответствии с которым установлен статус ООПТ – памятника ландшафтной архитектуры: Решение Екатеринбургской городской Думы от 26 апреля 2022 года № 17/72 «О внесении изменений в Решение Екатеринбургской городской Думы от 27 октября 2009 года № 46/11 «Об образовании особо охраняемых природных территорий местного значения в муниципальном образовании «город Екатеринбург» и утверждении их границ».

Адрес (местонахождение): г. Екатеринбург, Ленинский район, поселок Совхозный, в границах улиц Фигурной – Городской.

Описание местоположения границ особо охраняемой природной территории местного значения в муниципальном образовании «город Екатеринбург» изложено в Приложении к настоящему Паспорту.

Площадь: 12147 кв. м.

Краткое описание ООПТ – памятника ландшафтной архитектуры «Парк имени Владислава Агафонова»:

Парк имени Владислава Агафонова находится в границах земельного участка с кадастровым номером 66:41:0000000:85659. По своей конфигурации парк напоминает треугольник. Разрешенное использование земельного участка согласно выписке из Единого государственного реестра недвижимости – для организации особо охраняемой природной территории местного значения.

С западной стороны парк граничит с улицей Фигурной, с восточной – с придомовыми территориями жилых домов по переулку Дружинников. С южной стороны парка расположена территория детского сада «Согласие» по адресу: улица Фигурная, 12а.

Растительный покров парка представлен зональными коренными южнотаежными, но антропогенно модифицированными сосновыми травяными лесами. Сосновый древостой разновозрастный – от 80 до 120 лет. Примерно во второй половине XX века были выполнены насаждения тополя бальзамического – аллеями вдоль западной и северной границ парка; яблони ягодные высажены круговыми, групповыми и солитерными посадками.

Среди деревьев преобладает сосна обыкновенная (115 экземпляров), субдоминантами являются яблоня ягодная (56 экземпляров) и тополь бальзамический гибридный (50 экземпляров). Единично представлены черемуха Маака и лиственница сибирская (по 2 экземпляра). Оставшиеся деревья рассредоточены более или менее равномерно групповыми или солитерными посадками в озелененной части парка.

Посадки древесных и кустарниковых растений обеспечивают благоприятные условия как для транзитного движения, так и для отдыха посетителей парка. Парк испытывает сильную рекреационную нагрузку и выполняет функцию по обеспечению минимальных условий отдыха горожан в поселке Совхозном. Парк обладает необходимыми элементами благоустройства (пешеходные дорожки из тротуарной плитки, скамьи, урны) для обеспечения рекреационно-оздоровительных функций.

Запрещенные и разрешенные виды деятельности в границах ООПТ – памятника ландшафтной архитектуры определены Решением Екатеринбургской городской Думы от 5 июня 2007 года № 39/43 «Об утверждении Положения «Об особо охраняемых природных территориях местного значения в муниципальном образовании «город Екатеринбург».

Режимом особой охраны в границах ООПТ – памятника ландшафтной архитектуры запрещается хозяйственная и иная деятельность, причиняющая ему вред или ухудшающая его состояние, влекущая за собой изменение исторически сложившегося природного ландшафта, снижение или уничтожение экологических, эстетических и рекреационных качеств территории, в том числе:

возведение объектов капитального строительства, не предназначенных для функционирования ООПТ – памятника ландшафтной архитектуры;

все виды рубок, кроме санитарных и ландшафтных;

сжигание сухих листьев и травы, в том числе сплошное выжигание растительности (весенние палы);

складирование мусора, отходов, химикатов;

проезд и стоянка автотранспорта (кроме специализированных машин).

В границах ООПТ – памятника ландшафтной архитектуры разрешается проведение:

биотехнических мероприятий по улучшению состояния биологической составляющей территории;

лесовосстановительных работ;

научных исследований (мониторинг состояния окружающей среды, изучение развития природных экосистем и другие);

мероприятий по экологическому просвещению населения;

реконструкции существующих линейных объектов с последующим восстановлением объектов благоустройства и озеленения;

других мероприятий по общему оздоровлению территории и улучшению ее рекреационных качеств.

Основные виды разрешенного использования земельного участка, расположенного в границах ООПТ – памятника ландшафтной архитектуры «Парк имени Владислава Агафонова»: благоустройство территории.

Предельные параметры разрешенного строительства, реконструкции объектов капитального строительства в границах ООПТ – памятника ландшафтной архитектуры «Парк имени Владислава Агафонова» не подлежат установлению.

Перечень мер, необходимых для сохранения ООПТ – памятника ландшафтной архитектуры:

расширение ассортимента видов и сортов декоративных культурных растений – деревьев кустарников и цветов;

санитарно-оздоровительные мероприятия (спил, обрезка нежизнеспособных деревьев и кустарников);

проведение лесопатологического обследования не реже 1 раза в 5 лет с выполнением санитарно-оздоровительных мероприятий по его результатам;

установка аншлагов, информирующих о присвоении парку статуса ООПТ – памятника ландшафтной архитектуры и режиме его использования.

Паспорт ООПТ – памятника ландшафтной архитектуры «Парк имени Владислава Агафонова» составлен главным инженером проектов индивидуального предпринимателя Поляковой А.С., членом Комиссии по редким и находящимся под угрозой исчезновения видам животных, растений и грибов при Министерстве природных ресурсов и экологии Свердловской области кандидатом биологических наук Поляковым В.Е.

Приложение 22.1 к Паспорту
особо охраняемой природной территории местного значения
в муниципальном образовании
«город Екатеринбург» – памятника ландшафтной архитектуры
«Парк имени Владислава Агафонова»

ОПИСАНИЕ МЕСТОПОЛОЖЕНИЯ ГРАНИЦ
Особо охраняемой природной территории местного значения в муниципальном образовании «город Екатеринбург» – памятника ландшафтной архитектуры «Парк имени Владислава Агафонова»
(наименование объекта, местоположение границ которого описано (далее – объект)

РАЗДЕЛ 1

Сведения об объекте		
№ п/п	Характеристики объекта	Описание характеристик
1	2	3
1	Местоположение объекта	Свердловская область, г. Екатеринбург, Ленинский район, поселок Совхозный, в границах улиц Фигурной – Городской
2	Площадь объекта +/- величина погрешности определения площади (Р +/- Дельта Р)	12147 +/- 39 м²
3	Иные характеристики объекта	Запрещенные и разрешенные виды деятельности в границах ООПТ – памятника ландшафтной архитектуры определены Решением Екатеринбургской городской Думы от 05.06.2007 № 39/43 «Об утверждении Положения «Об особо охраняемых природных территориях местного значения в муниципальном образовании «город Екатеринбург». Режимом особой охраны в границах ООПТ – памятника ландшафтной архитектуры запрещается хозяйственная и иная деятельность, причиняющая ему вред или ухудшающая его состояние, влекущая за собой изменение исторически сложившегося природного ландшафта, снижение или уничтожение экологических, эстетических и рекреационных качеств территории, в том числе: возведение объектов капитального строительства, не предназначенных для функционирования ООПТ – памятника ландшафтной архитектуры; все виды рубок, кроме санитарных и ландшафтных; сжигание сухих листьев и травы, в том числе сплошное выжигание растительности (весенние палы); складирование мусора, отходов, химикатов; проезд и стоянка автотранспорта (кроме специализированных машин).

РАЗДЕЛ 2

Сведения о местоположении границ объекта					
1. Система координат МСК-66, зона 1					
2. Сведения о характерных точках границ объекта					
Обозначение характерных точек границ	Координаты, м		Метод определения координат характерной точки	Средняя квадратическая погрешность положения характерной точки (Mt), м	Описание обозначения точки на местности (при наличии)
	X	Y			
1	2	3	4	5	6
1	382517.54	1531323.45	Аналитический метод	0.1	Закрепление отсутствует
2	382519.95	1531323.80	Аналитический метод	0.1	Закрепление отсутствует
3	382611.56	1531349.04	Аналитический метод	0.1	Закрепление отсутствует
4	382629.36	1531364.12	Аналитический метод	0.1	Закрепление отсутствует
5	382529.67	1531476.55	Аналитический метод	0.1	Закрепление отсутствует
6	382515.21	1531503.03	Аналитический метод	0.1	Закрепление отсутствует
7	382515.63	1531496.17	Аналитический метод	0.1	Закрепление отсутствует
8	382502.33	1531497.63	Аналитический метод	0.1	Закрепление отсутствует
9	382502.43	1531489.93	Аналитический метод	0.1	Закрепление отсутствует
10	382503.22	1531420.94	Аналитический метод	0.1	Закрепление отсутствует
11	382503.49	1531397.73	Аналитический метод	0.1	Закрепление отсутствует
12	382504.09	1531345.63	Аналитический метод	0.1	Закрепление отсутствует
13	382508.00	1531346.45	Аналитический метод	0.1	Закрепление отсутствует
1	382517.54	1531323.45	Аналитический метод	0.1	Закрепление отсутствует

3. Сведения о характерных точках части (частей) границы объекта					
Обозначение характерных точек части границы	Координаты, м		Метод определения координат характерной точки	Средняя квадратическая погрешность положения характерной точки (Mt), м	Описание обозначения точки на местности (при наличии)
	X	Y			
1	2	3	4	5	6
–	–	–	–	–	–

РАЗДЕЛ 3

Сведения о местоположении измененных (уточненных) границ объекта							
1. Система координат -							
2. Сведения о характерных точках границ объекта							
Обозначение характерных точек границ	Существующие координаты, м		Измененные (уточненные) координаты, м		Метод определения координат характерной точки	Средняя квадратическая погрешность положения характерной точки (Mt), м	Описание обозначения точки на местности (при наличии)
	X	Y	X	Y			
1	2	3	4	5	6	7	8
–	–	–	–	–	–	–	
3. Сведения о характерных точках части (частей) границы объекта							
–	–	–	–	–	–	–	

».

Раздел 4

План границ объекта

Масштаб 1:1000

Используемые условные знаки и обозначения:

Граница объекта

• 10 Характерная точка границы объекта

Границы земельных участков, сведения о которых содержатся в ЕГРН

66:41:0000000:85659 Кадастровый номер земельного участка

Подпись _____ / Белых С.С. /

Дата «_01_» _____ ноября _____ 2021 г.

Место для отметок лица, составившего описание местоположения границ объекта

Кадастровый инженер Белых Светлана Сергеевна

Приложение 5
к Решению Екатеринбургской
городской Думы
от 26 апреля 2022 года № 17/72

«Приложение 23
к Решению Екатеринбургской городской Думы
от 27 октября 2009 года № 46/11
«Об образовании особо охраняемых
природных территорий местного значения
в муниципальном образовании «город Екатеринбург»
и утверждении их границ»

ПАСПОРТ
особо охраняемой природной территории местного значения в муниципальном образовании «город Екатеринбург» – памятника ландшафтной архитектуры «Сквер по улице Карла Либкнехта»

Полное официальное название особо охраняемой природной территории местного значения в муниципальном образовании «город Екатеринбург» – памятника ландшафтной архитектуры (далее – ООПТ – памятник ландшафтной архитектуры) «Сквер по улице Карла Либкнехта».

Дата, номер и наименование решения Екатеринбургской городской Думы, в соответствии с которым установлен статус ООПТ – памятника ландшафтной архитектуры: Решение Екатеринбургской городской Думы от 26 апреля 2022 года № 17/72 «О внесении изменений в Решение Екатеринбургской городской Думы от 27 октября 2009 года № 46/11 «Об образовании особо охраняемых природных территорий местного значения в муниципальном образовании «город Екатеринбург» и утверждении их границ».

Адрес (местонахождение): город Екатеринбург, Кировский район, в границах улиц Карла Либкнехта – Первомайской.

Описание местоположения границ особо охраняемой природной территории местного значения в муниципальном образовании «город Екатеринбург» изложено в Приложении к настоящему Паспорту.

Площадь ООПТ – памятника ландшафтной архитектуры «Сквер по улице Карла Либкнехта»: 4628 кв. м.

Краткое описание ООПТ – памятника ландшафтной архитектуры «Сквер по улице Карла Либкнехта»:

Сквер находится в границах земельного участка с кадастровым номером 66:41:0701011:8. По своей конфигурации участок напоминает перевернутую заглавную букву «Г» с прямоугольным выступом к западу в южной части.

С западной стороны сквера расположены центральный офис Екатеринбургского муниципального унитарного предприятия водопроводно-канализационного хозяйства и здание Профессионального образовательного частного учреждения «Уральский колледж недвижимости и управления», с северной – особняки И.Ф. Круковского и А.А. Зотова. С восточной стороны сквер граничит с улицей Карла Либкнехта, с южной – с улицей Первомайской.

Для растительного покрова территории сквера характерен искусственный садово-парковый ландшафт. Распределение древесно-кустарниковой растительности имеет линейно-радиальную планировку и связано с дорожно-тропиночной сетью. Данная сеть представлена линейной дорожкой, проложенной вдоль улицы Карла Либкнехта, от северной границы до центра сквера. В центре и к югу от центра сквера расположены 2 цветника, засаженные на момент обследования виолой (сортовой фиалкой). К югу от цветника – 2 параллельные дорожки, огибающие второй цветник, расположенный к югу от первого, с двух сторон, южнее второго цветника дорожки расходятся радиально в трех направлениях. Все дорожки покрыты тротуарной плиткой. В юго-восточной части сквера расположено 4 каркасные фигуры с искусственным покрытием: осел, козел, мартышка, медведь (герои басни И.А. Крылова).

Культурный садово-парковый ландшафт состоит из специально подобранных древесно-кустарниковых насаждений, имеющих декоративную и эстетическую ценность. В границах сквера произрастает 11 видов деревьев (90 экземпляров), 1 вид кустарника и 22 вида дикорастущих травянистых растений. Среди деревьев преобладает яблоня ягодная сортовая (деревья с шаровидной кроной), субдоминантами являются лиственница сибирская и сосна сибирская. Большинство яблонь высажены аллеями вдоль тротуаров на улицах Карла Либкнехта и Первомайской. Остальные деревья высажены групповыми или солитерными посадками в юго-западной (тополя), центральной (сосна сибирская и рябина) и северной (ель сибирская, береза повислая, рябина) частях сквера.

Посадки древесных и кустарниковых растений обеспечивают благоприятные условия как для транзитного движения, так и для отдыха и получения эстетического удовольствия. Объект испытывает сильную рекреационную нагрузку и выполняет важную функцию по обеспечению минимальных условий отдыха горожан в микрорайоне. Сквер обладает необходимыми элементами благоустройства (пешеходные дорожки из тротуарной плитки, скамьи, урны) для обеспечения рекреационно-оздоровительных функций. Внутри сквера освещение отсутствует.

Запрещенные и разрешенные виды деятельности в границах ООПТ – памятника ландшафтной архитектуры определены Решением Екатеринбургской городской Думы от 5 июня 2007 года № 39/43 «Об утверждении Положения «Об особо охраняемых природных территориях местного значения в муниципальном образовании «город Екатеринбург».

Режимом особой охраны в границах ООПТ – памятника ландшафтной архитектуры запрещается хозяйственная и иная деятельность, причиняющая ему вред или ухудшающая его состояние, влекущая за собой изменение исторически сложившегося природного ландшафта, снижение или уничтожение экологических, эстетических и рекреационных качеств территории, в том числе:

возведение объектов капитального строительства, не предназначенных для функционирования ООПТ – памятника ландшафтной архитектуры;

все виды рубок, кроме санитарных и ландшафтных;

сжигание сухих листьев и травы, в том числе сплошное выжигание растительности (весенние палы);

складирование мусора, отходов, химикатов;

проезд и стоянка автотранспорта (кроме специализированных машин).

В границах ООПТ – памятника ландшафтной архитектуры разрешается проведение:

биотехнических мероприятий по улучшению состояния биологической составляющей территории;

лесовосстановительных работ;

научных исследований (мониторинг состояния окружающей среды, изучение развития природных экосистем и другие);

мероприятий по экологическому просвещению населения;

реконструкции существующих линейных объектов с последующим восстановлением объектов благоустройства и озеленения;

других мероприятий по общему оздоровлению территории и улучшению ее рекреационных качеств.

Основные виды разрешенного использования земельного участка, расположенного в границах ООПТ – памятника ландшафтной архитектуры «Сквер по улице Карла Либкнехта»: благоустройство территории.

Предельные параметры разрешенного строительства, реконструкции объектов капитального строительства в границах ООПТ – памятника ландшафтной архитектуры «Сквер по улице Карла Либкнехта» не подлежат установлению.

Перечень мер, необходимых для сохранения ООПТ – памятника ландшафтной архитектуры:

расширение ассортимента видов и сортов декоративных культурных растений – деревьев, кустарников и цветов;

санитарно-оздоровительные мероприятия (спил, обрезка нежизнеспособных деревьев и кустарников);

проведение лесопатологического обследования не реже 1 раза в 5 лет с выполнением санитарно-оздоровительных мероприятий по его результатам;

привлечение добровольцев для обеспечения режима охраны сквера;

установка аншлагов, информирующих о присвоении скверу статуса ООПТ – памятника ландшафтной архитектуры и режиме его использования.

Паспорт ООПТ – памятника ландшафтной архитектуры «Сквер по улице Карла Либкнехта» составлен главным инженером проектов индивидуального предпринимателя Поляковой А.С., членом Комиссии по редким и находящимся под угрозой исчезновения видам животных, растений и грибов при Министерстве природных ресурсов и экологии Свердловской области кандидатом биологических наук Поляковым В.Е.

Приложение 23.1 к Паспорту особо охраняемой природной территории
местного значения в муниципальном образовании
«город Екатеринбург» – памятника ландшафтной архитектуры
«Сквер по улице Карла Либкнехта»

ОПИСАНИЕ МЕСТОПОЛОЖЕНИЯ ГРАНИЦ

Особо охраняемой природной территории местного значения в муниципальном образовании «город Екатеринбург» – памятника ландшафтной архитектуры «Сквер по улице Карла Либкнехта»

(наименование объекта, местоположение границ которого описано (далее – объект)

РАЗДЕЛ 1

Сведения об объекте		
№ п/п	Характеристики объекта	Описание характеристик
1	2	3
1	Местоположение объекта	Свердловская область, город Екатеринбург, Кировский район, в границах улиц Карла Либкнехта – Первомайской
2	Площадь объекта +/- величина погрешности определения площади (Р +/- Дельта Р)	4628 +/- 24 м²
3	Иные характеристики объекта	Запрещенные и разрешенные виды деятельности в границах ООПТ – памятника ландшафтной архитектуры определены Решением Екатеринбургской городской Думы от 05.06.2007 № 39/43 «Об утверждении Положения «Об особо охраняемых природных территориях местного значения в муниципальном образовании «город Екатеринбург». Режимом особой охраны в границах ООПТ – памятника ландшафтной архитектуры запрещается хозяйственная и иная деятельность, причиняющая ему вред или ухудшающая его состояние, влекущая за собой изменение исторически сложившегося природного ландшафта, снижение или уничтожение экологических, эстетических и рекреационных качеств территории, в том числе: возведение объектов капитального строительства, не предназначенных для функционирования ООПТ – памятника ландшафтной архитектуры; все виды рубок, кроме санитарных и ландшафтных; сжигание сухих листьев и травы, в том числе сплошное выжигание растительности (весенние палы); складирование мусора, отходов, химикатов; проезд и стоянка автотранспорта (кроме специализированных машин).

РАЗДЕЛ 2

Сведения о местоположении границ объекта					
1. Система координат					
2. Сведения о характерных точках границ объекта					
Обозначение характерных точек границ	Координаты, м		Метод определения координат характерной точки	Средняя квадратическая погрешность положения характерной точки (Mt), м	Описание обозначения точки на местности (при наличии)
	X	Y			
1	2	3	4	5	6
1	391633.34	1534215.56	Аналитический метод	0.1	Закрепление отсутствует
2	391634.08	1534221.81	Аналитический метод	0.1	Закрепление отсутствует
3	391637.49	1534237.80	Аналитический метод	0.1	Закрепление отсутствует
4	391488.13	1534268.51	Аналитический метод	0.1	Закрепление отсутствует
5	391487.52	1534265.14	Аналитический метод	0.1	Закрепление отсутствует
6	391480.35	1534225.32	Аналитический метод	0.1	Закрепление отсутствует
7	391544.19	1534214.62	Аналитический метод	0.1	Закрепление отсутствует
8	391547.79	1534235.28	Аналитический метод	0.1	Закрепление отсутствует
9	391596.01	1534225.25	Аналитический метод	0.1	Закрепление отсутствует
10	391604.75	1534223.69	Аналитический метод	0.1	Закрепление отсутствует
11	391604.29	1534221.12	Аналитический метод	0.1	Закрепление отсутствует
1	391633.34	1534215.56	Аналитический метод	0.1	Закрепление отсутствует

3. Сведения о характерных точках части (частей) границы объекта					
Обозначение характерных точек части границы	Координаты, м		Метод определения координат характерной точки	Средняя квадратическая погрешность положения характерной точки (Mt), м	Описание обозначения точки на местности (при наличии)
	X	Y			
1	2	3	4	5	6
–	–	–	–	–	–

РАЗДЕЛ 3

Сведения о местоположении измененных (уточненных) границ объекта							
1. Система координат -							
2. Сведения о характерных точках границ объекта							
Обозначение характерных точек границ	Существующие координаты, м		Измененные (уточненные) координаты, м		Метод определения координат характерной точки	Средняя квадратическая погрешность положения характерной точки (Mt), м	Описание обозначения точки на местности (при наличии)
	X	Y	X	Y			
1	2	3	4	5	6	7	8
–	–	–	–	–	–	–	
3. Сведения о характерных точках части (частей) границы объекта							
–	–	–	–	–	–	–	

».

Раздел 4

План границ объекта

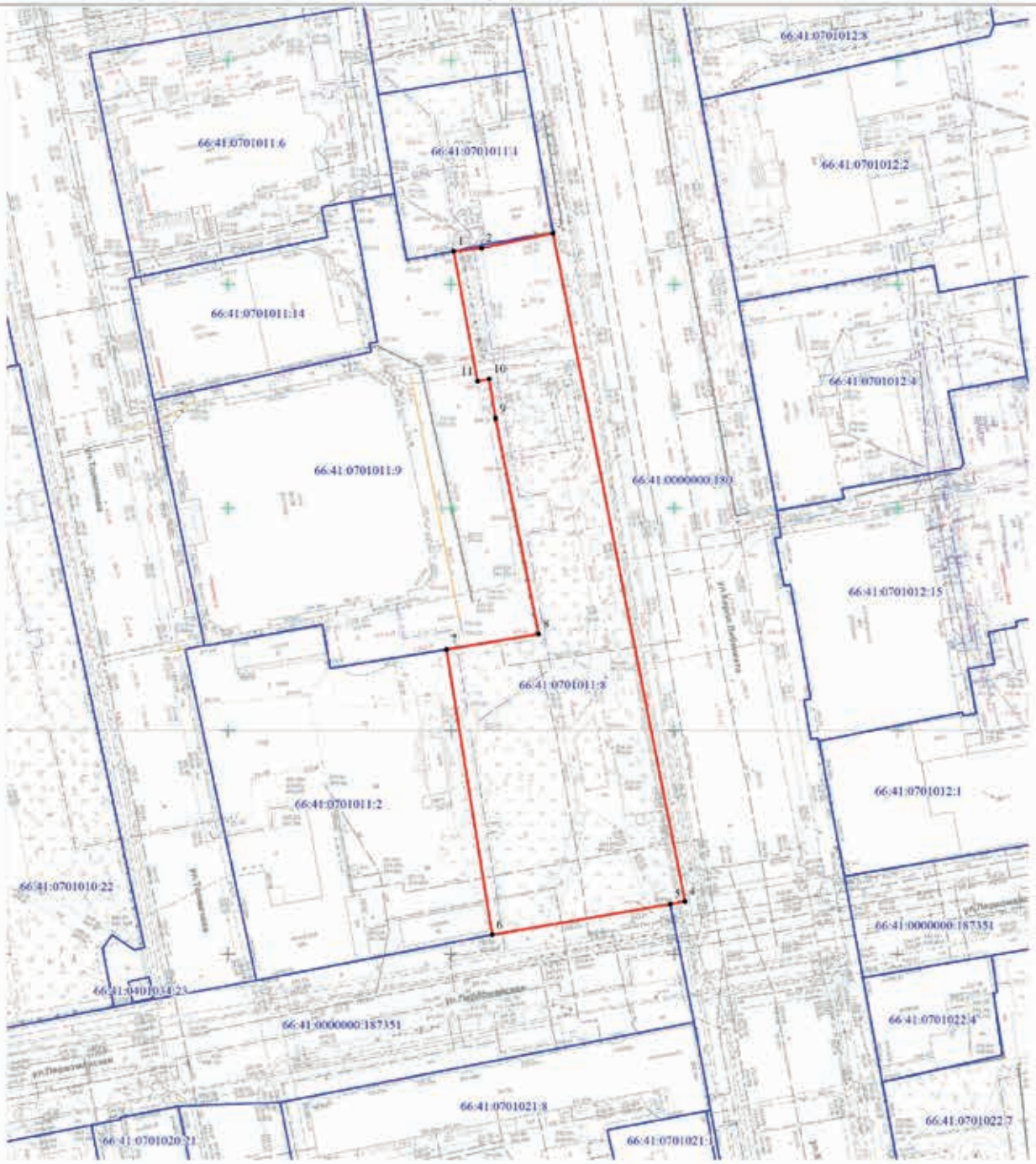

Масштаб 1:1000

Используемые условные знаки и обозначения:

	Граница объекта
• 10	Характерная точка границы объекта
	Границы земельных участков, сведения о которых содержатся в ЕГРН
66:41:0701011:8	Кадастровый номер земельного участка

Подпись_____ / Белых С.С. / Дата «__01__» _____ноября____ 2021 г.

Место для оттиска печати (при наличии) лица, составившего описание местоположения границ объекта

Кадастровый инженер Белых Светлана Сергеевна

ЕКАТЕРИНБУРГСКАЯ ГОРОДСКАЯ ДУМА
СЕДЬМОЙ СОЗЫВ

Семьдесят второе заседание

РЕШЕНИЕ

26 апреля 2022 года № 18/72
г. Екатеринбург

О внесении изменений в Решение Екатеринбургской городской Думы от 24 января 2006 года № 3/18 «Об утверждении Положения «О порядке назначения и проведения собраний граждан в муниципальном образовании «город Екатеринбург»

В соответствии с Федеральным законом от 6 октября 2003 года № 131-ФЗ «Об общих принципах организации местного самоуправления в Российской Федерации», рассмотрев Постановление Администрации города Екатеринбурга от 7 апреля 2022 года № 921 «О внесении на рассмотрение в Екатеринбургскую городскую Думу проекта Решения Екатеринбургской городской Думы «О внесении изменений в Решение Екатеринбургской городской Думы от 24 января 2006 года № 3/18 «Об утверждении Положения «О порядке назначения и проведения собрания граждан в муниципальном образовании «город Екатеринбург», руководствуясь статьями 20, 26 Устава муниципального образования «город Екатеринбург», **Екатеринбургская городская Дума**

РЕШИЛА:

1. Внести в Решение Екатеринбургской городской Думы от 24 января 2006 года № 3/18 «Об утверждении Положения «О порядке назначения и проведения собраний граждан в муниципальном образовании «город Екатеринбург» с изменениями, внесенными Решениями Екатеринбургской городской Думы от 26 января 2010 года № 5/16, от 8 февраля 2011 года № 12/36, от 23 апреля 2019 года № 34/14 (далее – Решение), следующие изменения:

1) пункт 3 Приложения 1 «Положение «О порядке назначения и проведения собраний граждан в муниципальном образовании «город Екатеринбург» к Решению (далее – Положение) после слов «должностных лиц местного самоуправления» дополнить словами «, обсуждения вопросов внесения инициативных проектов и их рассмотрения»;

2) пункт 6 Положения дополнить частью следующего содержания:

«В собраниях граждан по вопросам внесения инициативных проектов и их рассмотрения вправе принимать участие жители соответствующей территории, достигшие шестнадцатилетнего возраста.»;

3) в части третьей пункта 10 Положения слово «Заявление» заменить словом «Обращение»;

4) пункт 18 Положения после слова «Собрание» дополнить словом «граждан»;

5) пункт 18 Положения дополнить частью следующего содержания:

«Собрание граждан по вопросам внесения инициативных проектов и их рассмотрения считается правомочным, если в нем принимает участие не менее половины жителей соответствующей территории, достигших шестнадцатилетнего возраста.»;

6) пункт 24 Положения изложить в следующей редакции:

«24. Протокол собрания граждан подписывается председателем и секретарем собрания граждан и передается в орган местного самоуправления города Екатеринбурга, назначивший его проведение, за исключением случая, предусмотренного частью второй настоящего пункта.

В случае если по результатам рассмотрения собранием граждан инициативного проекта (инициативных проектов) указанным собранием граждан принято решение о поддержке инициативного проекта (инициативных проектов), подписанный председателем и секретарем собрания граждан протокол собрания граждан представляется в Администрацию города Екатеринбурга при внесении инициативного проекта (инициативных проектов) в порядке, предусмотренном Решением Екатеринбургской городской Думы от 28 декабря 2021 года № 61/65 «Об утверждении Положения «Об инициативных проектах, реализуемых на территории муниципального образования «город Екатеринбург».».

2. Настоящее Решение вступает в силу со дня его официального опубликования и распространяется на отношения, связанные с организацией и проведением собраний граждан, назначенных после вступления его в силу.

3. Опубликовать настоящее Решение в «Вестнике Екатеринбургской городской Думы» и разместить его на официальном сайте Екатеринбургской городской Думы в информационно-телекоммуникационной сети «Интернет» (www.egd.ru).

4. Контроль исполнения настоящего Решения возложить на постоянную комиссию по местному самоуправлению, культурной и информационной политике и связям с общественностью.

Председатель
Екатеринбургской
городской Думы
И.В. Володин

Глава
Екатеринбурга
А.В. Орлов

ИНФОРМАЦИЯ

В соответствии с Федеральным законом от 6 октября 2003 года № 131-ФЗ «Об общих принципах организации местного самоуправления в Российской Федерации» и Федеральным законом от 9 февраля 2009 года № 8-ФЗ «Об обеспечении доступа к информации о деятельности государственных органов и органов местного самоуправления» органы местного самоуправления обязаны обеспечить возможность каждому гражданину, проживающему на территории муниципального образования, ознакомиться с документами и материалами, непосредственно затрагивающими его права и свободы, если иное не предусмотрено действующим законодательством.

С официальным изданием Екатеринбургской городской Думы «Вестник Екатеринбургской городской Думы» можно ознакомиться в следующих библиотеках города Екатеринбурга:

1. Библиотечный центр «Екатеринбург» (ул. Мамина-Сибиряка, 193).
2. Муниципальное объединение библиотек города Екатеринбурга (ул. Антона Валека, 12).
3. Свердловская областная универсальная научная библиотека им. В.Г. Белинского (ул. Белинского, 15).

Верх-Исетский район

4. Библиотека № 6 им. К.Г. Паустовского (ул. Белореченская, 26).
5. Библиотека № 7 (ул. Фролова, 29).

Железнодорожный район

6. Детская библиотека № 11 (ул. Техническая, 81).
7. Библиотека № 13 им. Н. В. Гоголя (пр. Седова, 30).
8. Библиотека № 14 (ул. Свердлова, 25).
9. Библиотека № 15 (ул. Билимбаевская, 33).2

Кировский район

10. Библиотека № 9 (ул. Студенческая, 3).
11. Библиотека № 17 (пр. Ленина, 70).
12. Детская библиотека № 18 (ул. Менделеева, 17).
13. Библиотека № 19 им. А.П. Чехова (ул. Малышева, 128).
14. Детская библиотека № 20 (ул. Новгородцевой, 17).
15. Библиотека № 21 (ул. 40 лет ВЛКСМ, 10).

Ленинский район

16. Библиотека № 1 – Центральная городская библиотека им. А.И. Герцена (ул. Чапаева, 5).
17. Детская библиотека № 3 (ул. Шмидта, 78).
18. Библиотека № 4 (ул. Бардина, 19).
19. Детская библиотека № 5 «Малая Герценка» (ул. Чапаева, 3).
20. Библиотека № 32 им. Ф.М. Решетникова (ул. Предельная, 10б).
21. Библиотека № 1 МБУК «Библиотечный центр «Екатеринбург» (ул. Хохрякова, 104).

Октябрьский район

22. Детская библиотека № 22 (пер. Переходный, 2а).
23. Библиотека № 24 (ул. Бажова, 162).
24. Библиотека № 25 (ул. Лагерная, 1).
25. Библиотека № 26 им. В.Г. Короленко (ул. Машинная, 38).

Орджоникидзевский район

26. Библиотека № 28 им. А.М. Горького (ул. Ильича, 20).
27. Детская библиотека № 35 (ул. Кировградская, 9).
28. Библиотека № 36 (пр. Космонавтов, 73а).
29. Детская библиотека № 37 (ул. Баумана, 9).
30. Библиотека № 38 (ул. Ползунова, 28).
31. Библиотека № 40 (ул. Старых Большевиков, 18).
32. Библиотека № 41 (ул. Донбасская, 20).
33. Библиотека № 42 (ул. Шефская, 96).
34. Библиотека № 2 МБУК «Библиотечный центр «Екатеринбург» (пер. Симбирский, 7).

Чкаловский район

35. Библиотека № 23 (пер. Короткий, 12).
36. Библиотека № 27 им. А.Н. Радищева (ул. Черняховского, 35).
37. Детская библиотека № 29 им. А.П. Гайдара (ул. Грибоедова, 23).
38. Библиотека № 30 (ул. Колхозников, 52).
39. Библиотека № 31 (пер. Ремесленный, 7).
40. Библиотека № 33 (ул. Ушакова, 22).
41. Библиотека № 3 МБУК «Библиотечный центр «Екатеринбург» (ул. Косарева, 7).

«Вестник Екатеринбургской городской Думы» также направляется в администрации районов, высшие учебные заведения, суды, прокуратуру города Екатеринбурга и другие организации города.

Решения Екатеринбургской городской Думы размещаются в информационных базах «КонсультантПлюс», «Гарант» и на официальном сайте Екатеринбургской городской Думы и Председателя Екатеринбургской городской Думы в информационно-телекоммуникационной сети Интернет по адресу: www.egd.ru; на официальном сайте Администрации города Екатеринбурга в информационно-телекоммуникационной сети Интернет по адресу: https://екатеринбург.рф.

Главный редактор:
А.А. Редин

Ответственный за выпуск:
К.С. Дубровская

Издание отпечатано:
620014, г. Екатеринбург, ул. Антона Валека, стр. 8.
Подписано в печать 04.05.2022
Формат А4
Тираж 100 экз.
Распространяется бесплатно