

№ 210  
2011 год  
*Спецвыпуск*

**ВЕСТНИК  
Екатеринбургской  
городской  
Думы**

Официальное издание  
Екатеринбургской  
городской Думы,  
Главы Екатеринбурга –  
Председателя Екатеринбургской  
городской Думы

**«Вестник Екатеринбургской городской Думы»  
издается в соответствии с Решением  
Екатеринбургской городской Думы  
от 22 сентября 1998 года № 45/3  
«О публикации решений  
Екатеринбургской городской Думы  
в официальном издании и СМИ  
города Екатеринбурга»**

Выпускается с 1997 года

Выпущен в свет 03.08.2011

Главный редактор  
Н.И. Сивик

Адрес:  
620014, г. Екатеринбург  
пр. Ленина, 24а  
тел.: (343) 371-42-09  
тел./факс: (343) 371-86-93  
<http://www.egd.ru>



**ГЛАВА ЕКАТЕРИНБУРГА –  
ПРЕДСЕДАТЕЛЬ ЕКАТЕРИНБУРГСКОЙ ГОРОДСКОЙ ДУМЫ**

**ПОСТАНОВЛЕНИЕ № 114**

1 августа 2011 года

*О назначении публичных слушаний по проекту Решения Екатеринбургской городской Думы «О внесении изменений в Решение Екатеринбургской городской Думы от 13 ноября 2007 года № 68/48 «Об утверждении Правил землепользования и застройки городского округа – муниципального образования «город Екатеринбург»*

В соответствии со статьей 33 Градостроительного кодекса Российской Федерации, статьей 19 Устава муниципального образования «город Екатеринбург», Решением Екатеринбургской городской Думы от 13 ноября 2007 года № 68/48 «Об утверждении Правил землепользования и застройки городского округа – муниципального образования «город Екатеринбург», в целях обеспечения участия населения муниципального образования «город Екатеринбург» в решении вопросов местного значения

**ПОСТАНОВЛЯЮ:**

1. Назначить публичные слушания по проекту Решения Екатеринбургской городской Думы «О внесении изменений в Решение Екатеринбургской городской Думы от 13 ноября 2007 года № 68/48 «Об утверждении Правил землепользования и застройки городского округа – муниципального образования «город Екатеринбург» (Приложение 1).

2. Провести публичные слушания по проекту Решения Екатеринбургской городской Думы «О внесении изменений в Решение Екатеринбургской городской Думы от 13 ноября 2007 года № 68/48 «Об утверждении Правил землепользования и застройки городского округа – муниципального образования «город Екатеринбург» (далее – проект) 7 октября 2011 года в 14:00 часов по адресу: г. Екатеринбург, проспект Ленина, 24а, кабинет 451 (большой зал заседаний), 4-й этаж (вход с переулка Банковского).

3. Установить срок проведения публичных слушаний по проекту со дня официального опубликования настоящего Постановления до дня опубликования заключения о результатах публичных слушаний по проекту.

4. Комиссии по землепользованию и застройке муниципального образования «город Екатеринбург», действующей на основании Постановления Главы Екатеринбурга от 9 апреля 2008 года № 1291 «Об утверждении состава комиссии по землепользованию и застройке муниципального образования «город Екатеринбург»:

1) провести публичные слушания по проекту с участием жителей муниципального образования «город Екатеринбург», правообладателей объектов недвижимости, расположенных на территории муниципального образования «город Екатеринбург», иных заинтересованных лиц;

2) опубликовать объявление о проведении публичных слушаний по проекту в газете «Вечерний Екатеринбург» и разместить его на официальном сайте в сети Интернет, расположенном по адресу: <http://www.ekaterinburg.rf>, до 8 августа 2011 года;

3) организовать размещение графических демонстрационных материалов и документов, подлежащих рассмотрению на публичных слушаниях, на 1 этаже здания Администрации города Екатеринбурга (вход с пер. Банковского) с 8 августа 2011 года;

4) осуществить прием заявок от физических и юридических лиц для участия в публичных слушаниях с правом выступлений, предложений и рекомендаций по выносимому на публичные слушания проекту до 17:00 часов 30 сентября 2011 года по адресу: 620014, г. Екатеринбург, проспект Ленина, 24а, каб. 231 (Главное управление архитектуры, градостроительства и регулирования земельных отношений Администрации города Екатеринбурга);

5) опубликовать заключение о результатах публичных слушаний по проекту в газете «Вечерний Екатеринбург» и разместить его на официальном сайте в сети Интернет, расположенном по адресу: <http://www.ekaterinburg.rf>, в срок не позднее 22 октября 2011 года.

5. Настоящее Постановление вступает в силу со дня его официального опубликования.

6. Опубликовать настоящее Постановление в «Вестнике Екатеринбургской городской Думы» и в газете «Вечерний Екатеринбург», а также разместить на официальном сайте Екатеринбургской городской Думы ([www.egd.ru](http://www.egd.ru)) до 8 августа 2011 года.

Глава Екатеринбурга –  
Председатель Екатеринбургской  
городской Думы

Е.Н. Поронов

## ПРОЕКТ РЕШЕНИЯ

### «О внесении изменений в Решение Екатеринбургской городской Думы от 13 ноября 2007 года № 68/48 «Об утверждении Правил землепользования и застройки городского округа – муниципального образования «город Екатеринбург»

В соответствии с Градостроительным кодексом Российской Федерации и Федеральным законом от 6 октября 2003 года № 131-ФЗ «Об общих принципах организации местного самоуправления в Российской Федерации», рассмотрев Постановление Администрации города Екатеринбурга от \_\_\_\_\_ № \_\_\_\_\_ «О внесении на рассмотрение в Екатеринбургскую городскую Думу проекта решения Екатеринбургской городской Думы «О внесении изменений в Решение Екатеринбургской городской Думы от 13 ноября 2007 года № 68/48 «Об утверждении Правил землепользования и застройки городского округа – муниципального образования «город Екатеринбург», с учетом итогового протокола публичных слушаний от \_\_\_\_\_ по обсуждению проекта решения Екатеринбургской городской Думы «О внесении изменений в Решение Екатеринбургской городской Думы от 13 ноября 2007 года № 68/48 «Об утверждении Правил землепользования и застройки городского округа – муниципального образования «город Екатеринбург», заключения о результатах публичных слушаний по проекту решения Екатеринбургской городской Думы «О внесении изменений в Решение Екатеринбургской городской Думы от 13 ноября 2007 года № 68/48 «Об утверждении Правил землепользования и застройки городского округа – муниципального образования «город Екатеринбург», руководствуясь статьей 26 Устава муниципального образования «город Екатеринбург», **Екатеринбургская городская Дума**

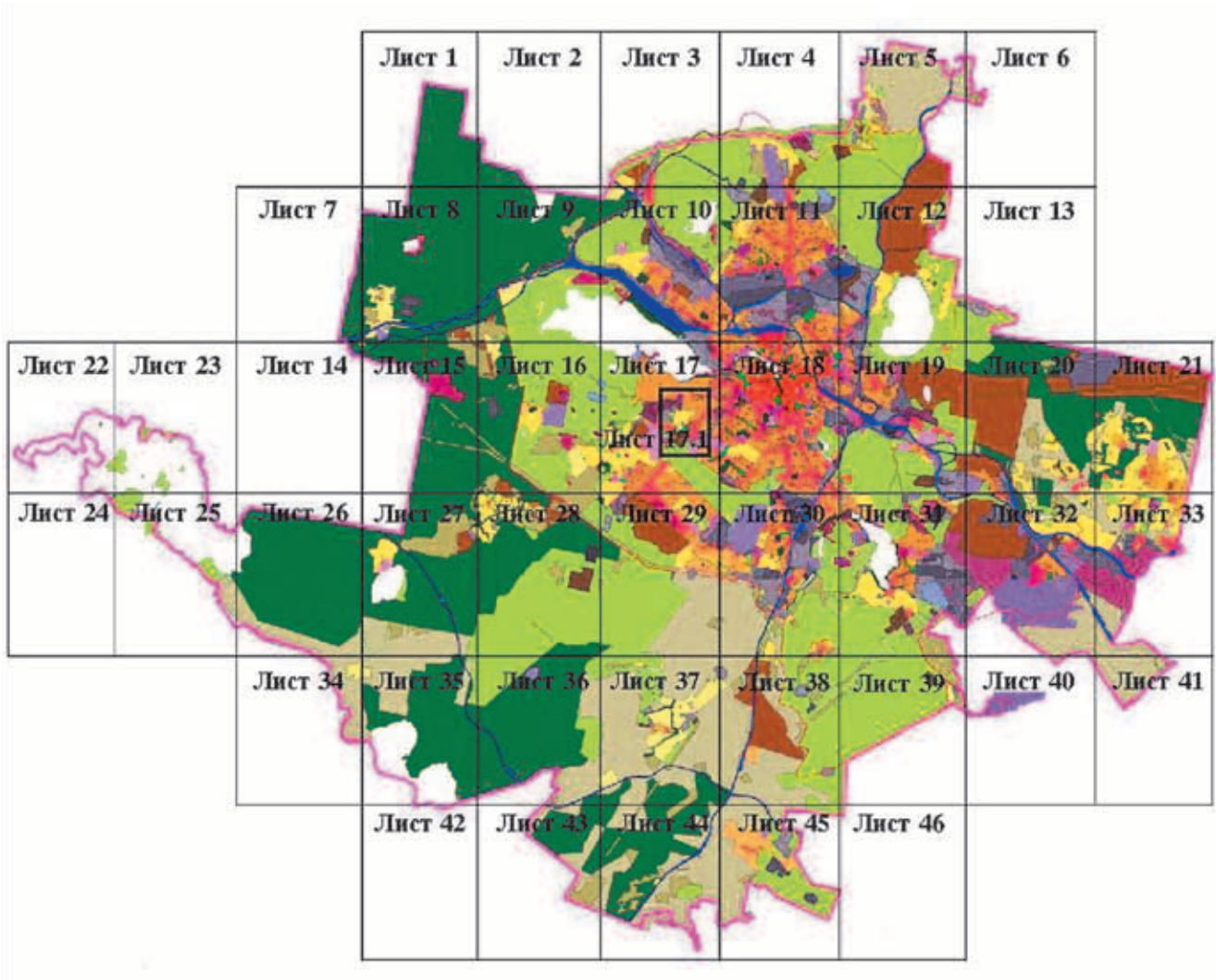
### РЕШИЛА:

1. Внести в Решение Екатеринбургской городской Думы от 13 ноября 2007 года № 68/48 «Об утверждении Правил землепользования и застройки городского округа – муниципального образования «город Екатеринбург» с изменениями, внесенными Решениями Екатеринбургской городской Думы от 30 сентября 2008 года № 59/63, от 23 июня 2009 года № 20/7, от 28 сентября 2010 года № 61/28, от 22 февраля 2011 года № 22/37, (далее – Решение) следующие изменения:
  - 1) статьи 48, 48-1 Приложения 1 «Правила землепользования и застройки городского округа – муниципального образования «город Екатеринбург» к Решению изложить в новой редакции (Приложения 1, 2 к настоящему Решению).
  2. Настоящее Решение вступает в силу со дня официального опубликования.
  3. Опубликовать настоящее Решение в «Вестнике Екатеринбургской городской Думы».
  4. Контроль исполнения настоящего Решения возложить на постоянную комиссию по городскому хозяйству, градостроительству и землепользованию (Лантух Н.Г).

Глава Екатеринбурга –  
Председатель Екатеринбургской  
городской Думы

Е.Н. Поронов

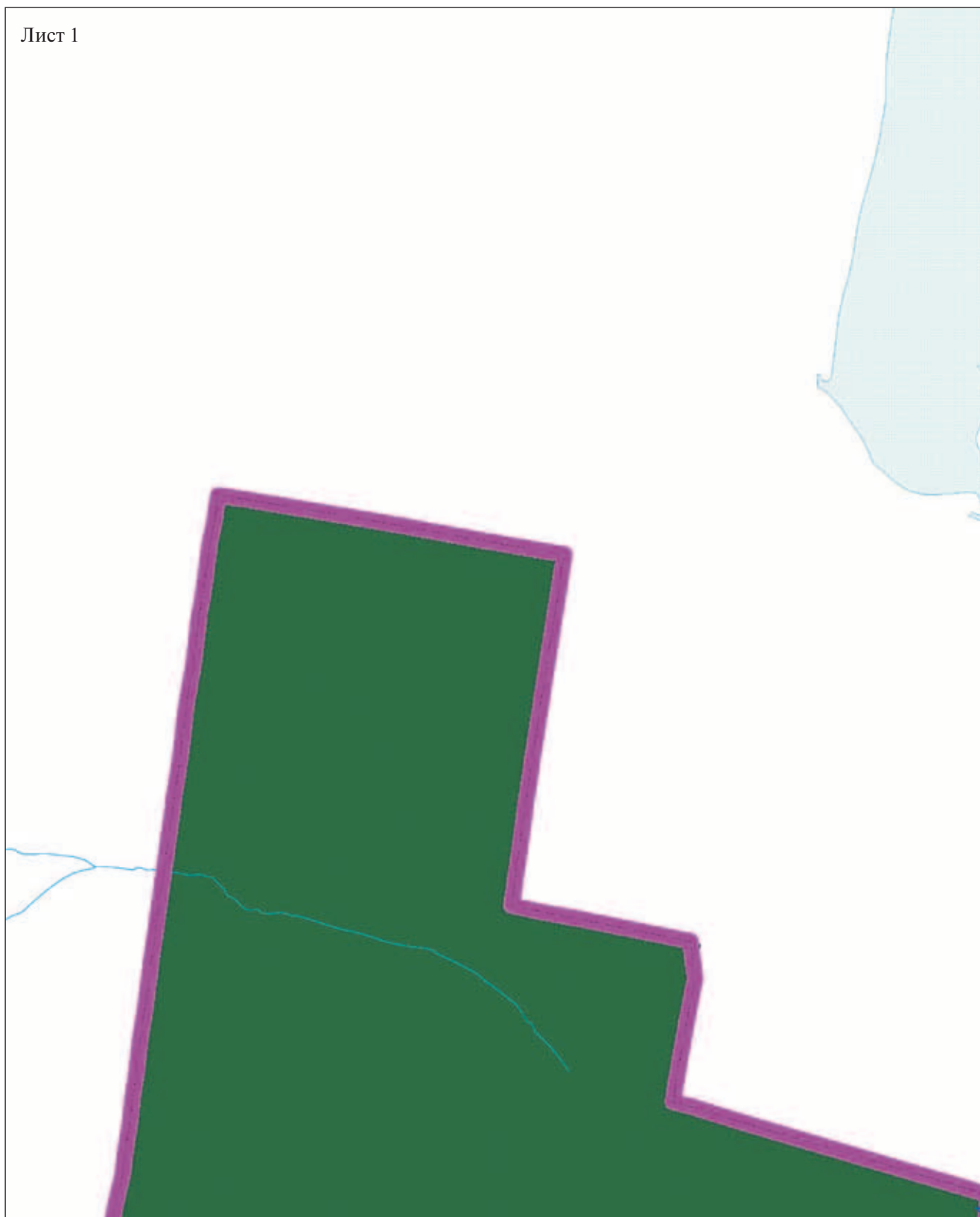
**Статья 48. Карта градостроительного зонирования территории  
муниципального образования «город Екатеринбург»**



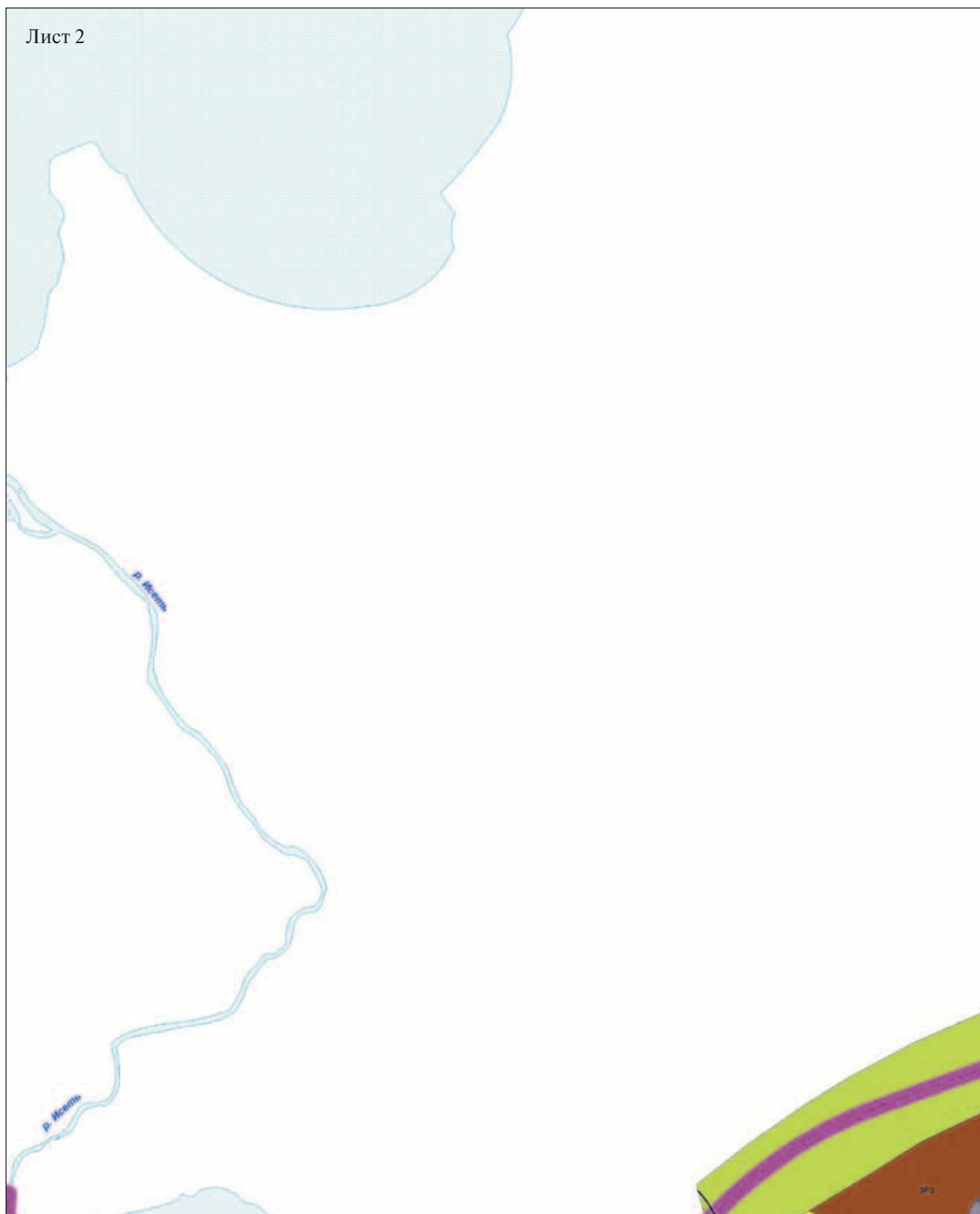
Условные обозначения карты градостроительного зонирования территории муниципального образования «город Екатеринбург» указаны в Приложении 1.47, 1.48.

**Статья 48. Карта градостроительного зонирования территории  
муниципального образования «город Екатеринбург»**

Лист 1

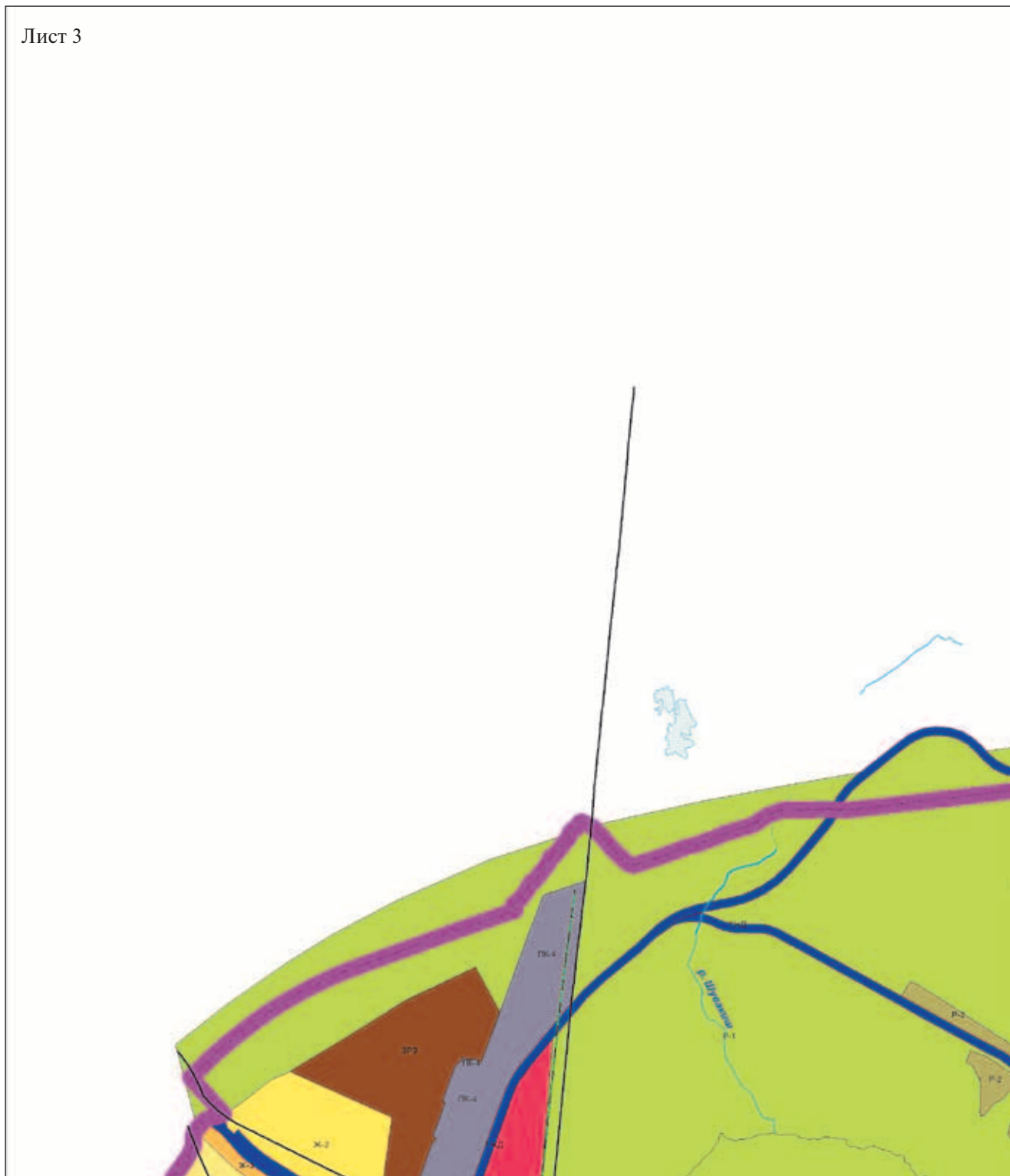


**Статья 48. Карта градостроительного зонирования территории  
муниципального образования «город Екатеринбург»**



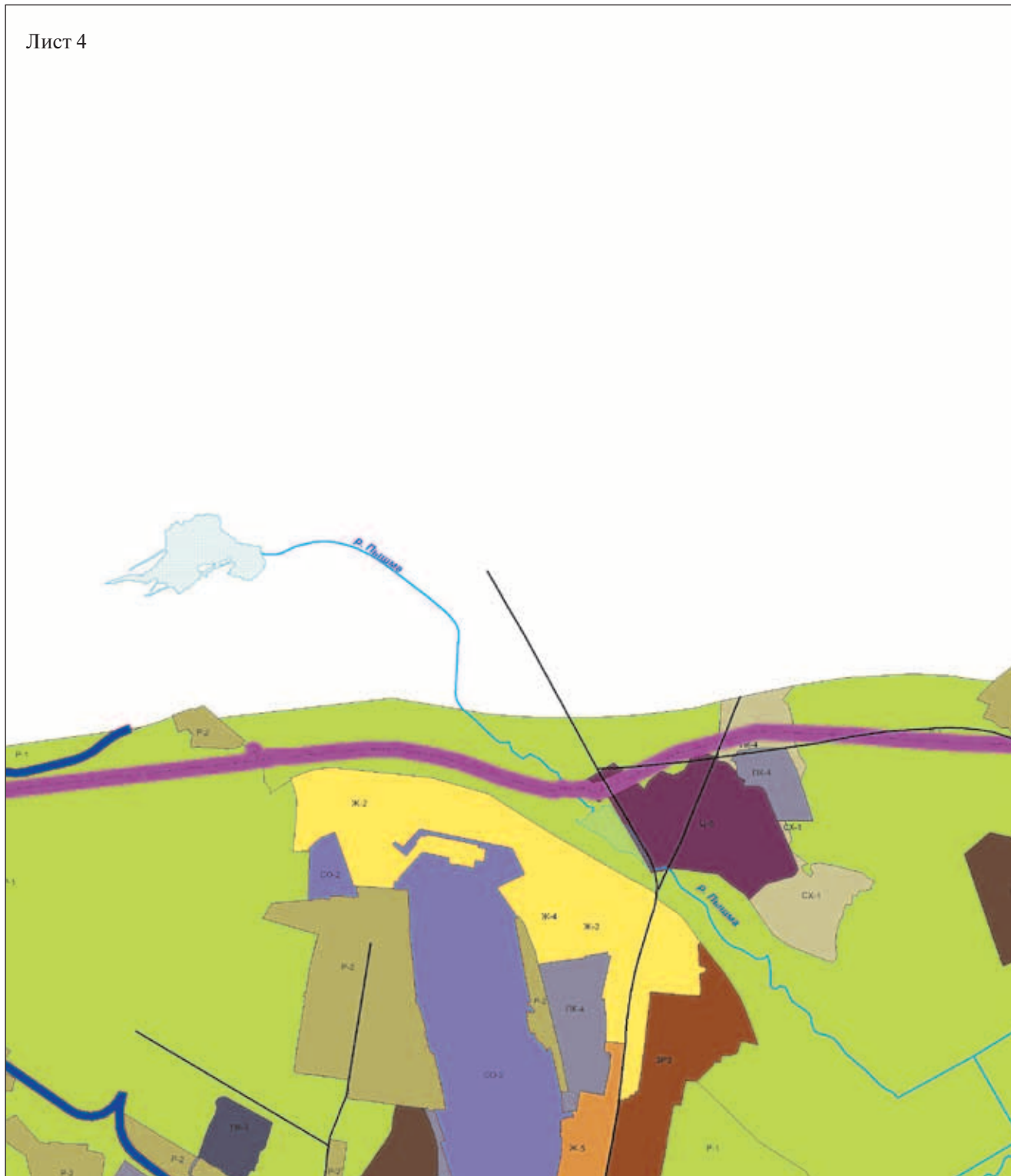
**Статья 48. Карта градостроительного зонирования территории  
муниципального образования «город Екатеринбург»**

Лист 3



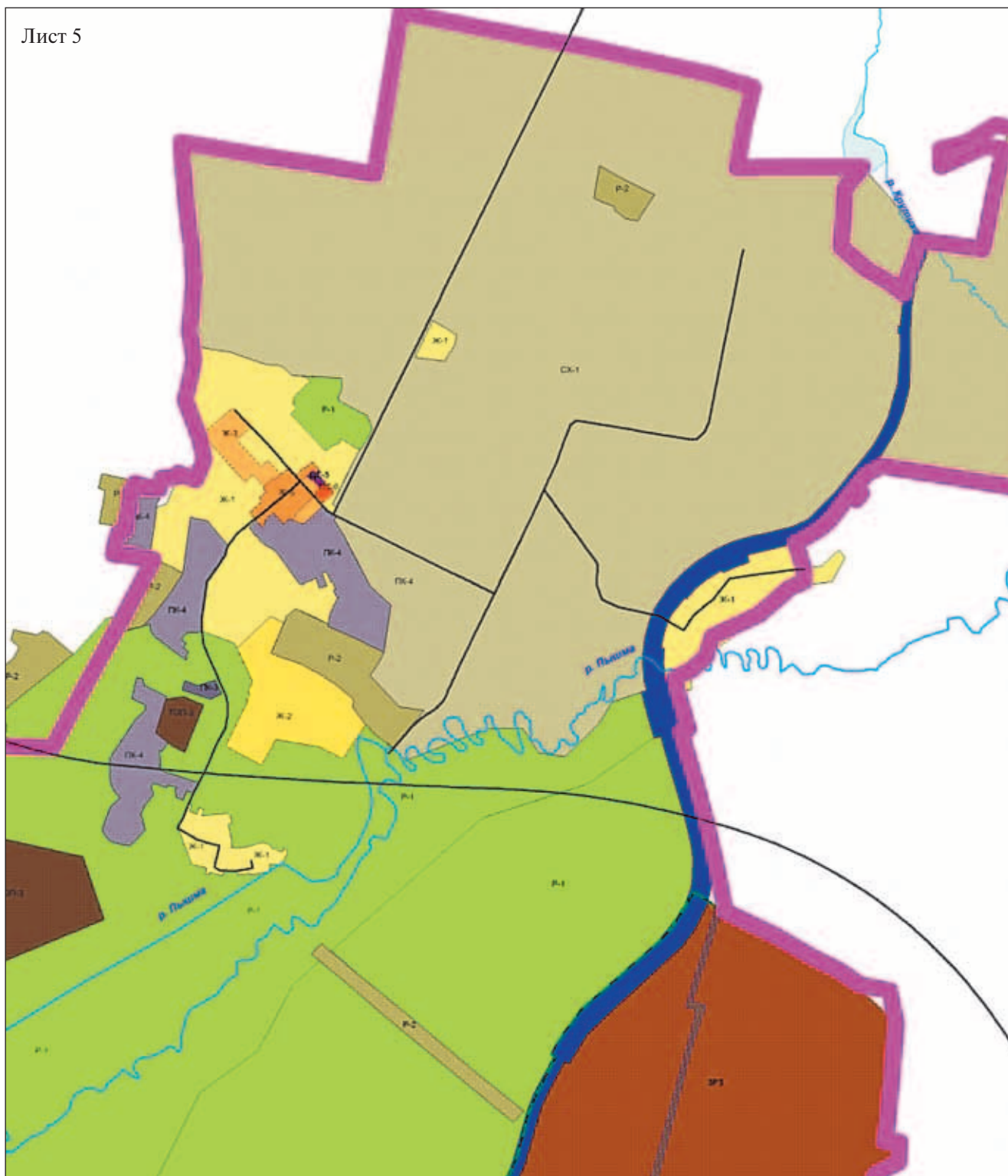
**Статья 48. Карта градостроительного зонирования территории  
муниципального образования «город Екатеринбург»**

Лист 4



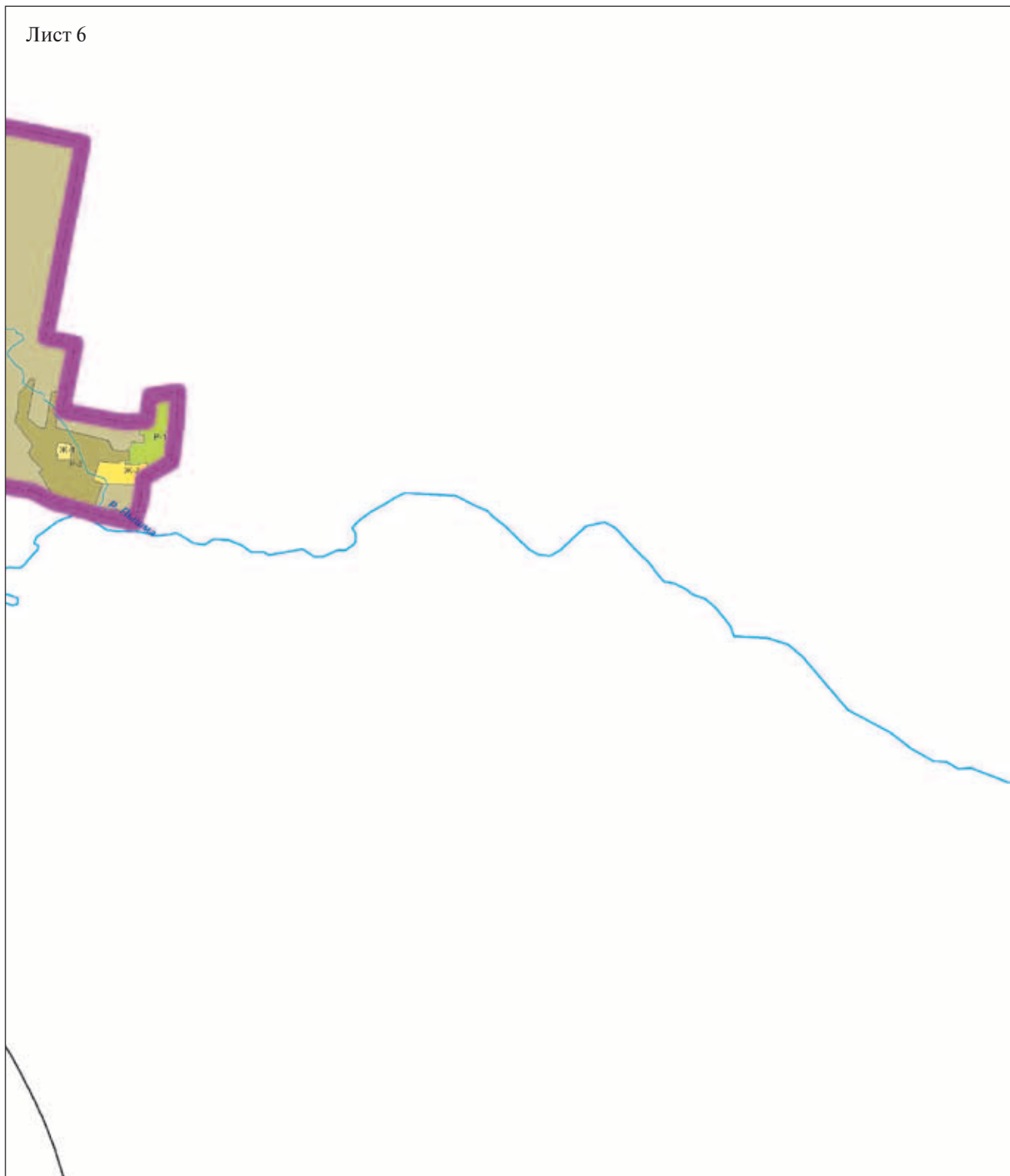
**Статья 48. Карта градостроительного зонирования территории  
муниципального образования «город Екатеринбург»**

Лист 5



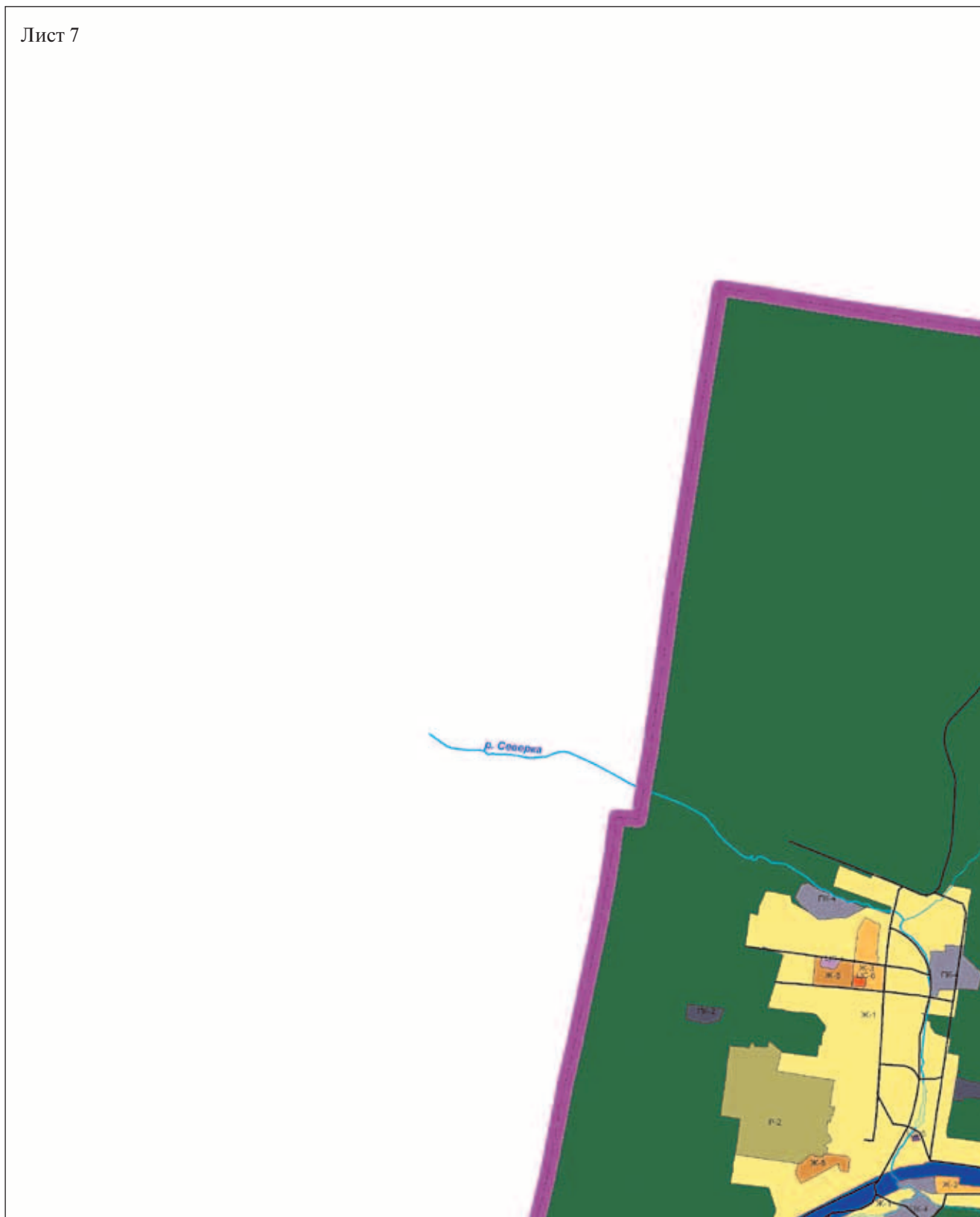
**Статья 48. Карта градостроительного зонирования территории  
муниципального образования «город Екатеринбург»**

Лист 6



**Статья 48. Карта градостроительного зонирования территории  
муниципального образования «город Екатеринбург»**

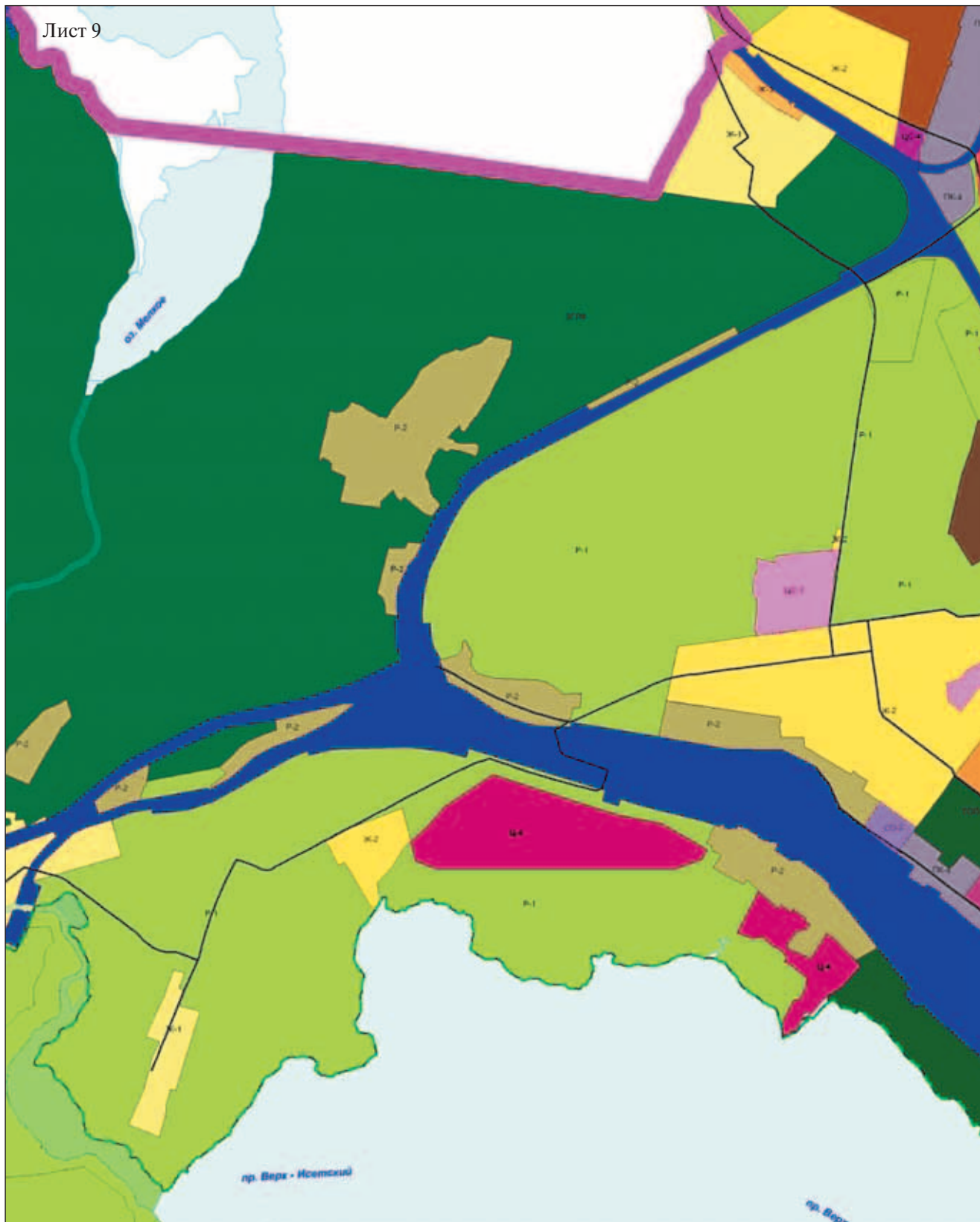
Лист 7



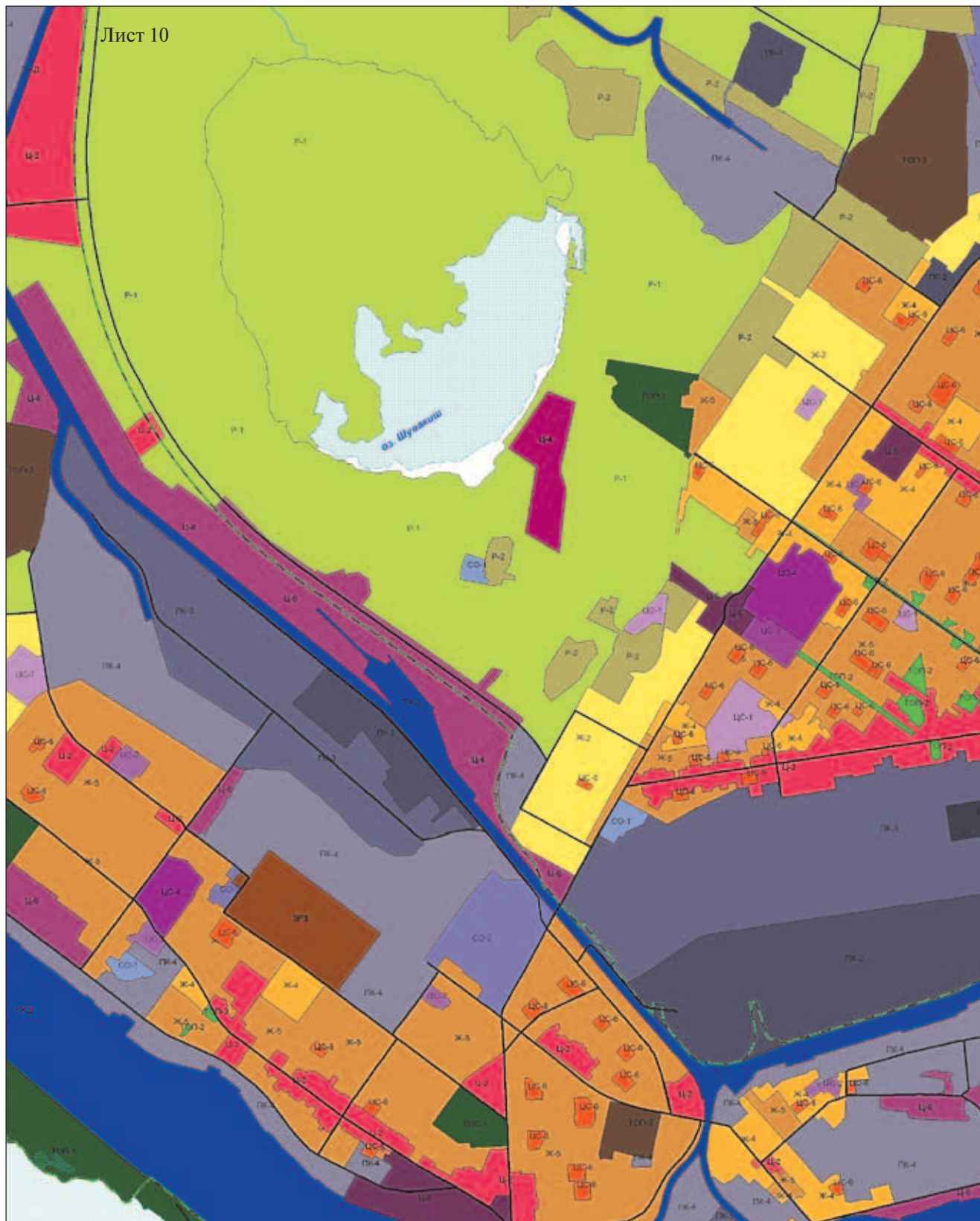
**Статья 48. Карта градостроительного зонирования территории  
муниципального образования «город Екатеринбург»**



**Статья 48. Карта градостроительного зонирования территории  
муниципального образования «город Екатеринбург»**



**Статья 48. Карта градостроительного зонирования территории  
муниципального образования «город Екатеринбург»**



**Статья 48. Карта градостроительного зонирования территории  
муниципального образования «город Екатеринбург»**



**Статья 48. Карта градостроительного зонирования территории  
муниципального образования «город Екатеринбург»**



**Статья 48. Карта градостроительного зонирования территории  
муниципального образования «город Екатеринбург»**



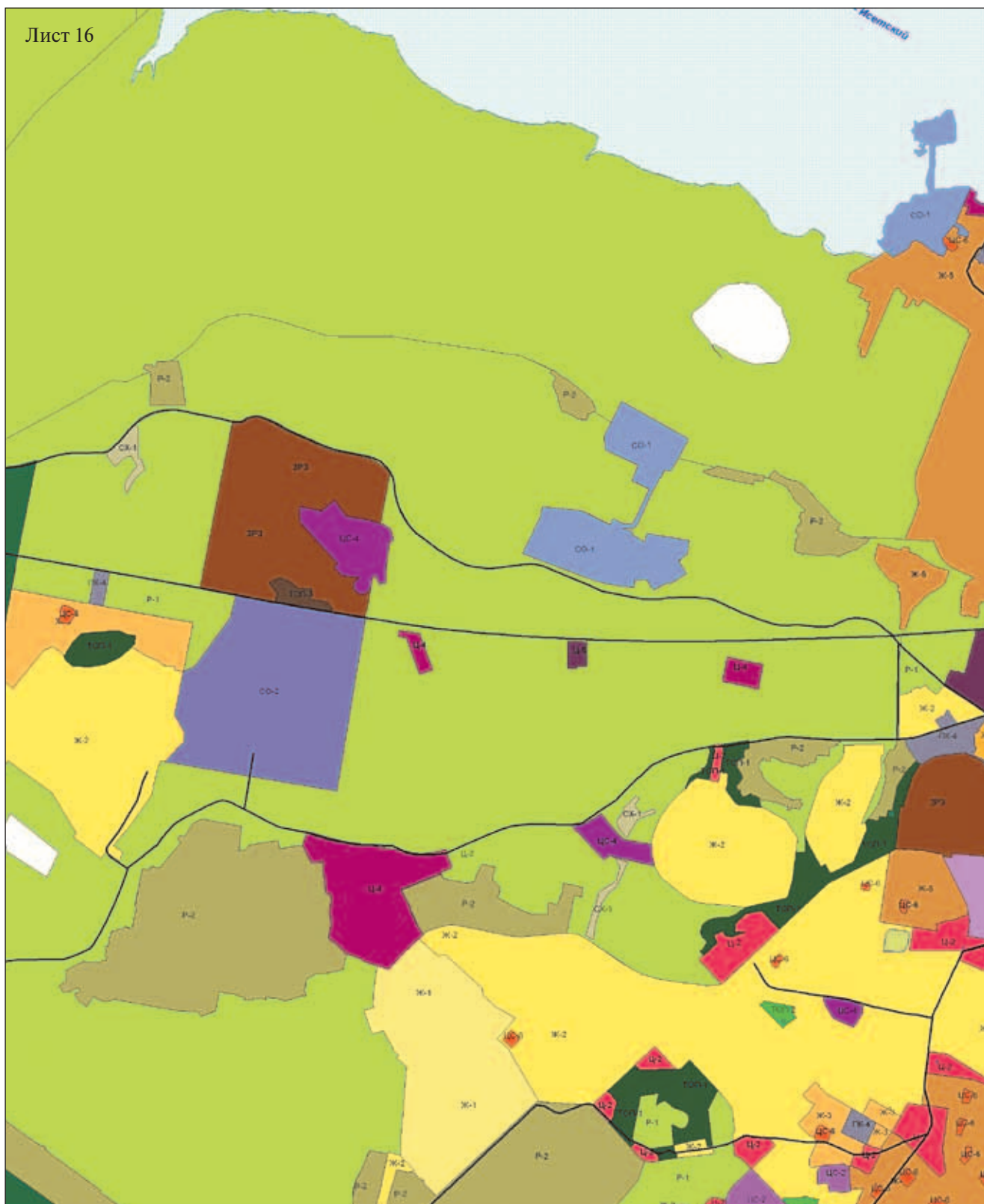
**Статья 48. Карта градостроительного зонирования территории  
муниципального образования «город Екатеринбург»**

Лист 14

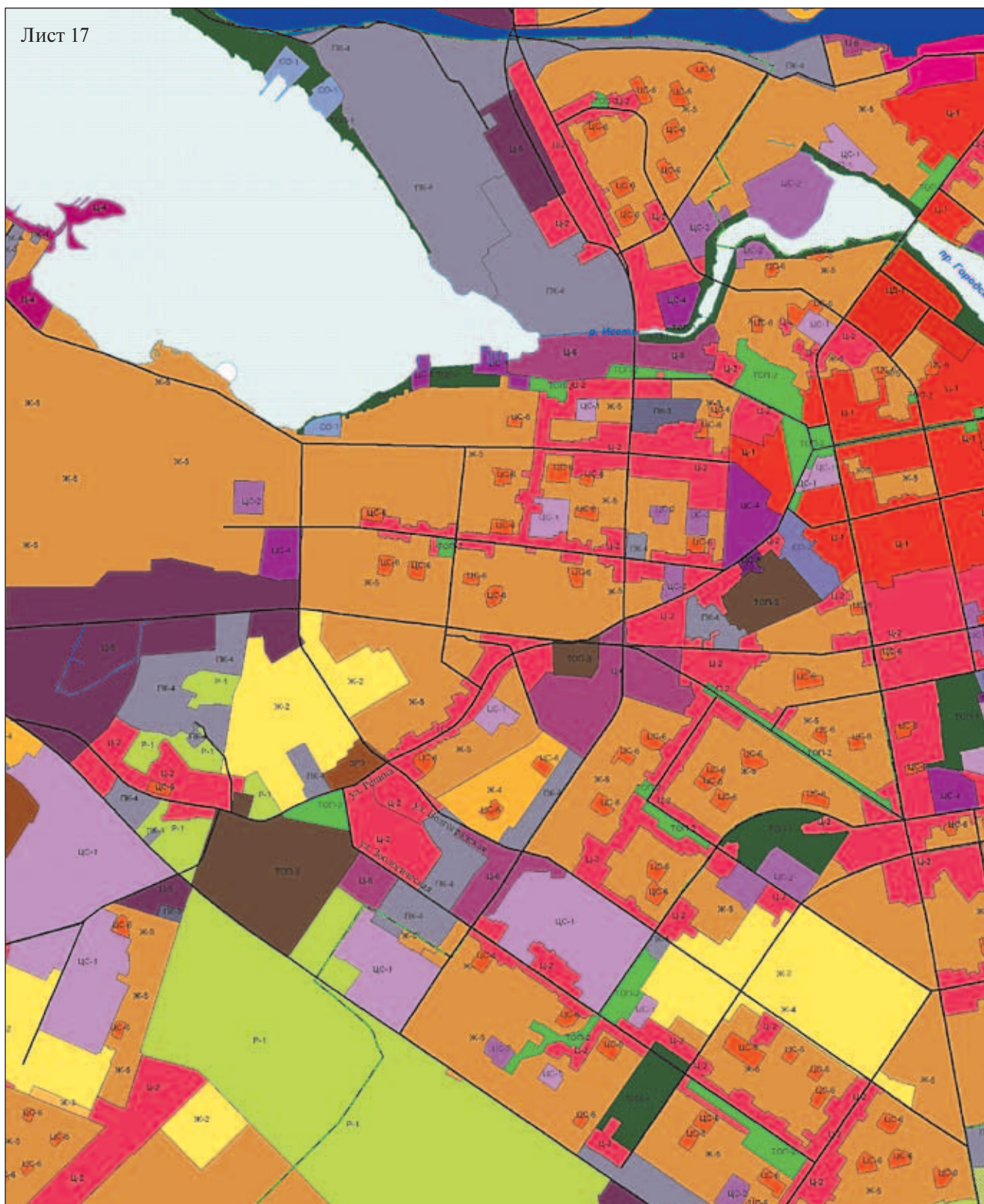




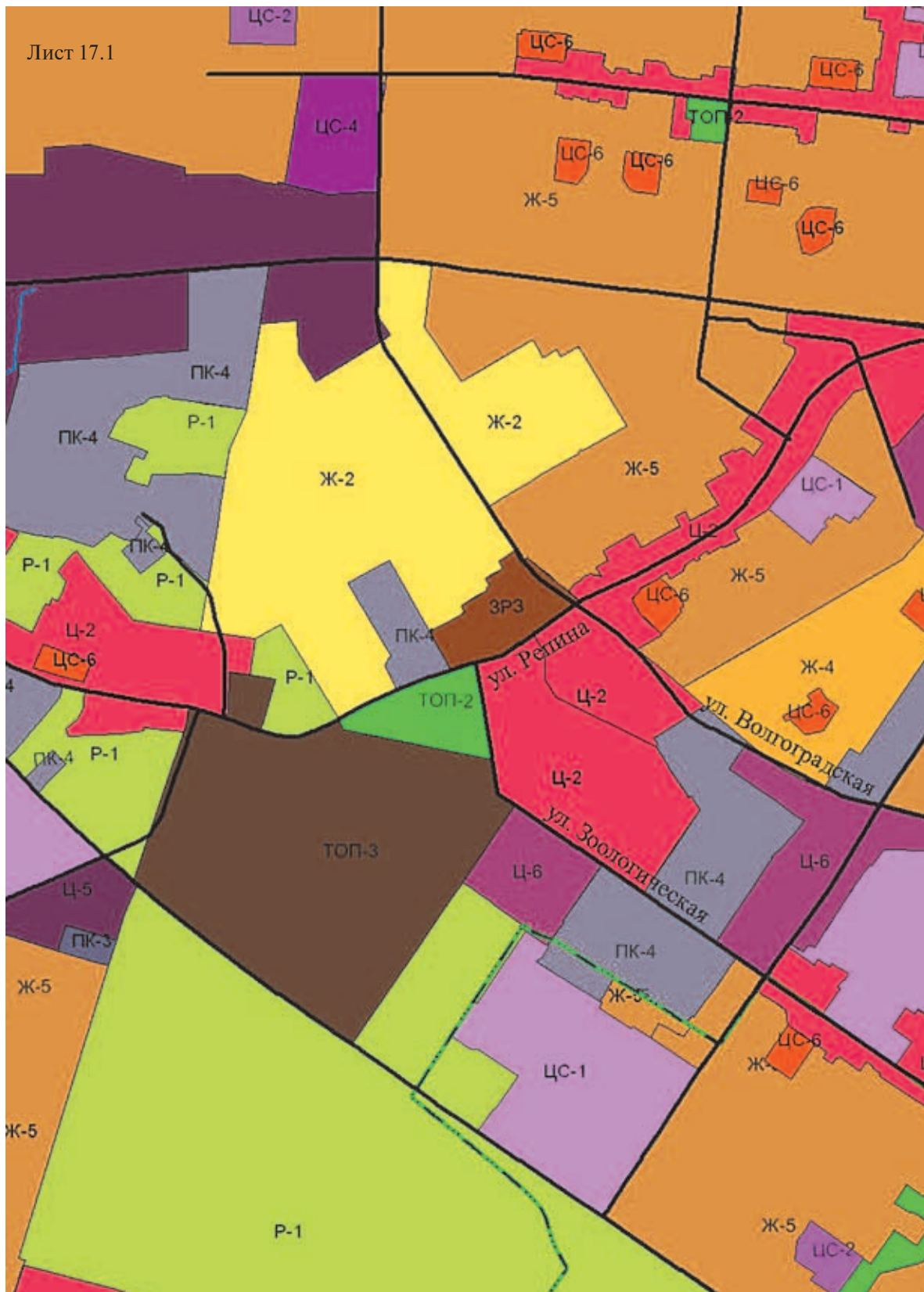
**Статья 48. Карта градостроительного зонирования территории  
муниципального образования «город Екатеринбург»**



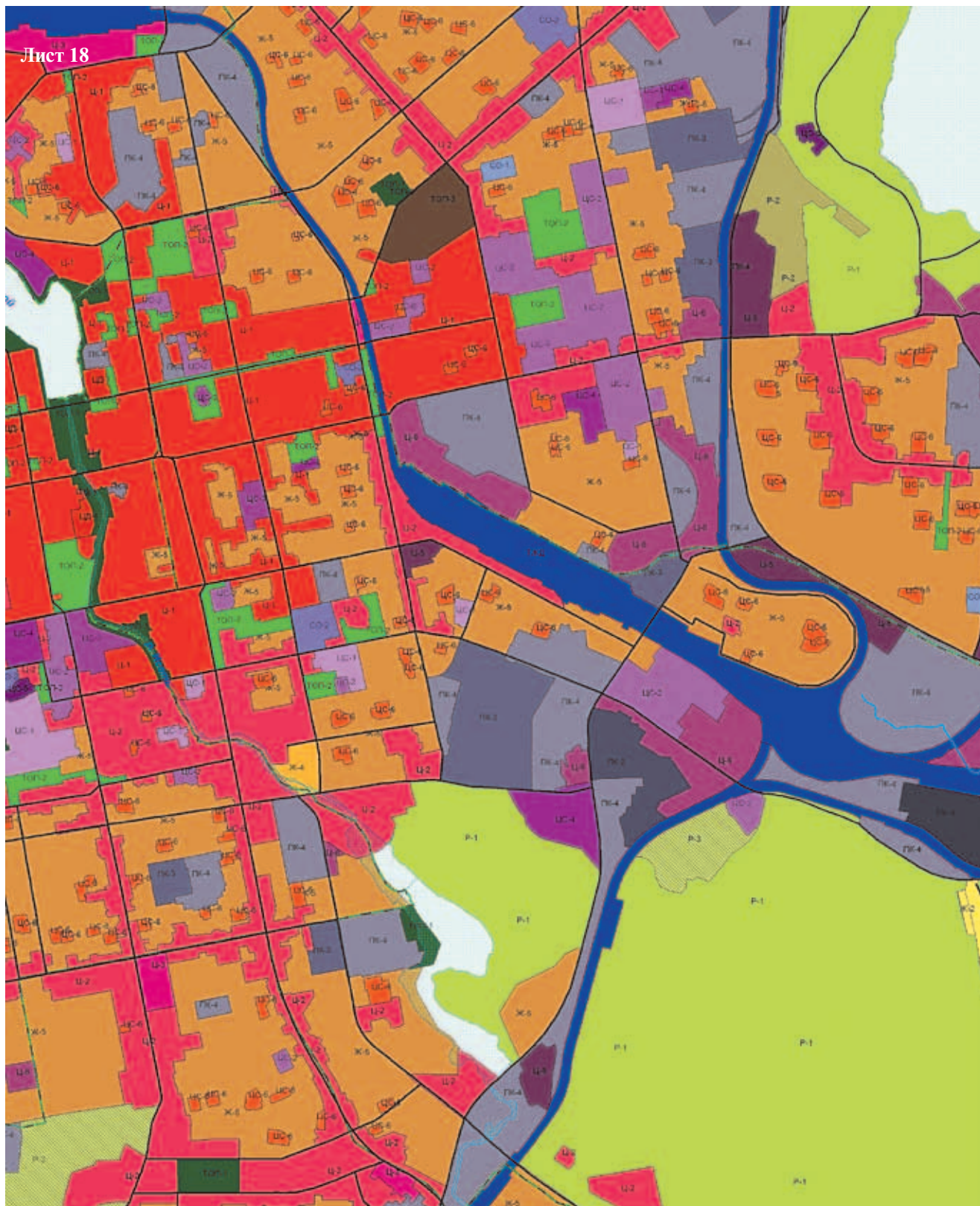
**Статья 48. Карта градостроительного зонирования территории  
муниципального образования «город Екатеринбург»**



**Статья 48. Карта градостроительного зонирования территории  
муниципального образования «город Екатеринбург»**



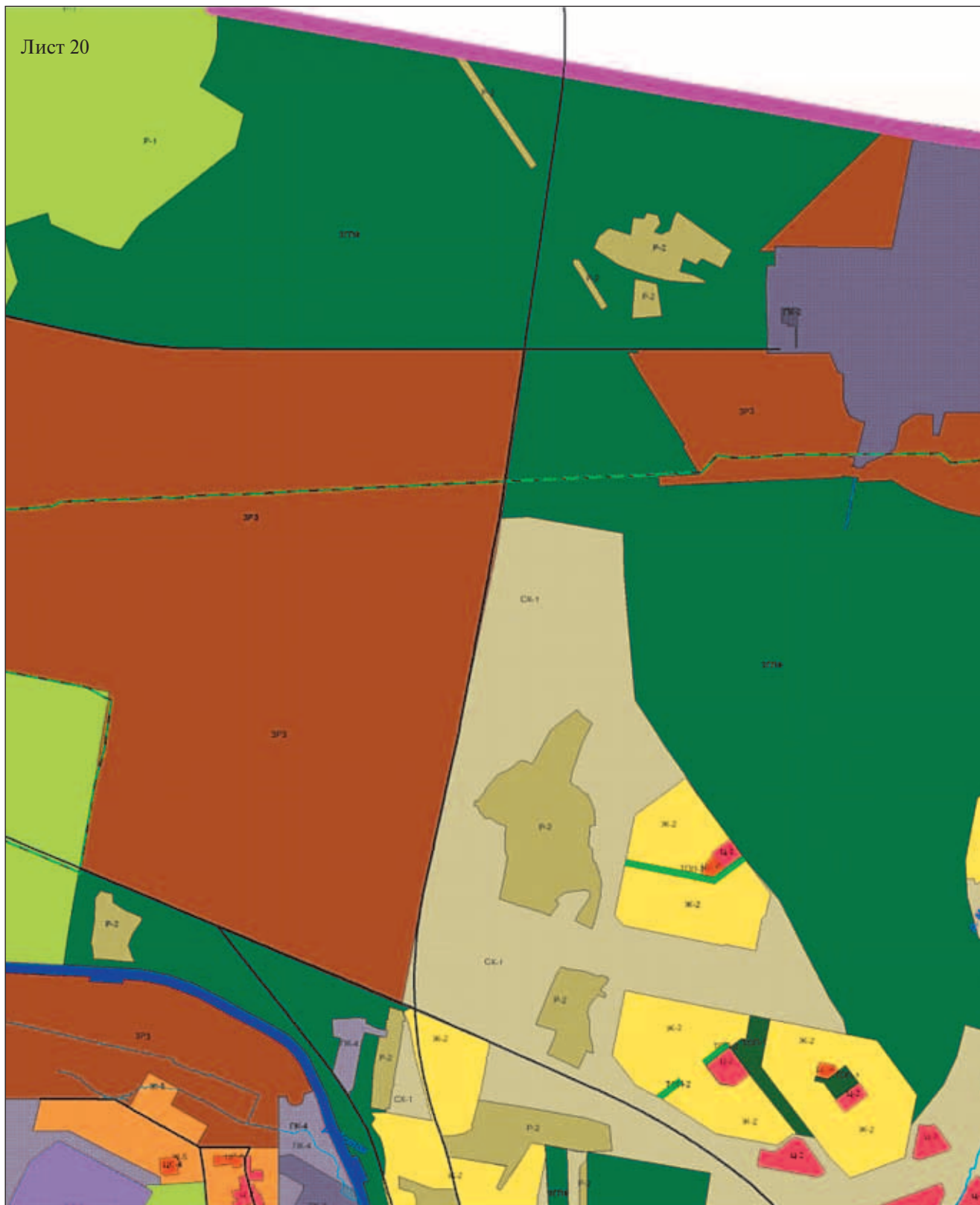
**Статья 48. Карта градостроительного зонирования территории  
муниципального образования «город Екатеринбург»**



**Статья 48. Карта градостроительного зонирования территории  
муниципального образования «город Екатеринбург»**



**Статья 48. Карта градостроительного зонирования территории  
муниципального образования «город Екатеринбург»**

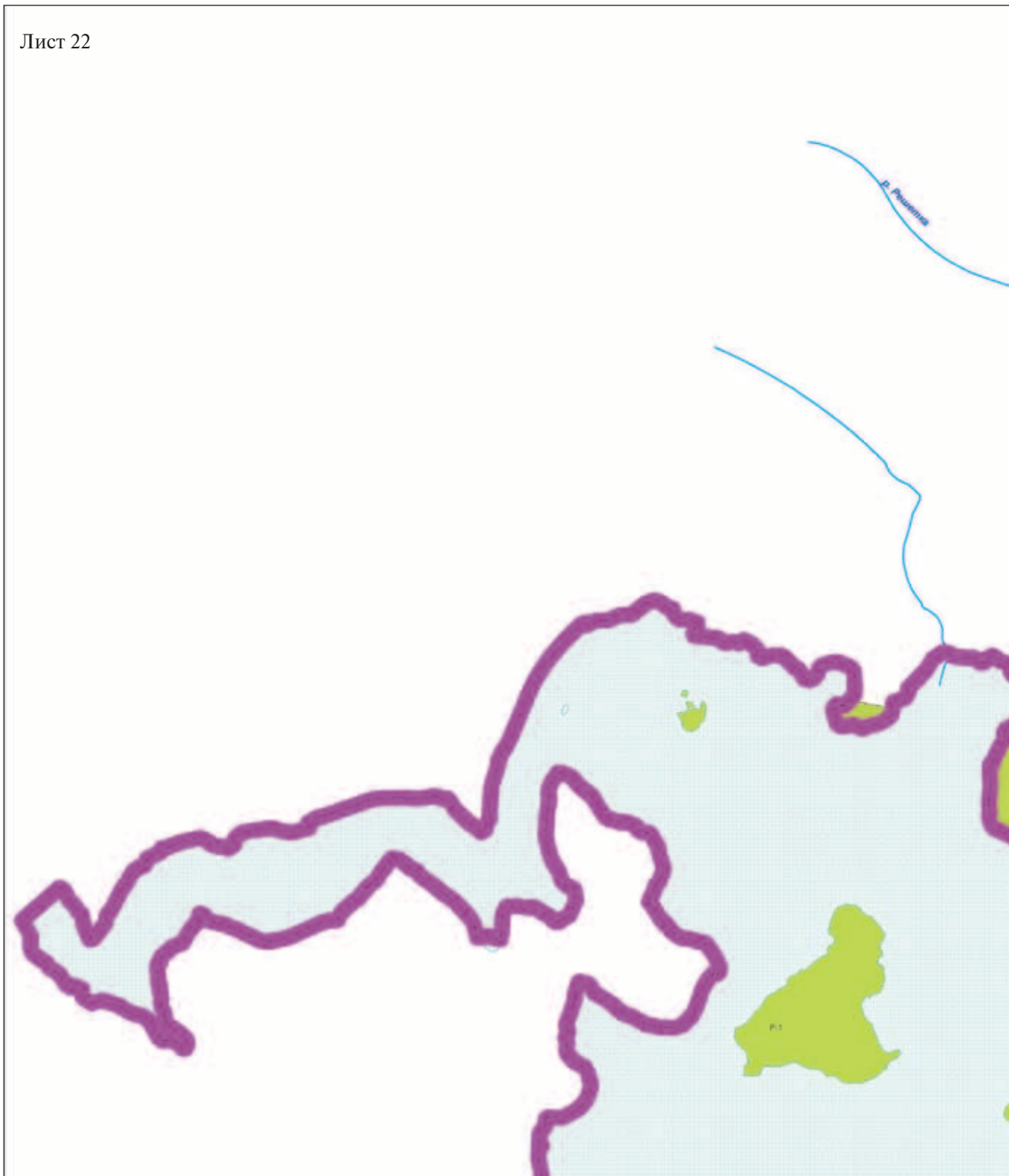


**Статья 48. Карта градостроительного зонирования территории  
муниципального образования «город Екатеринбург»**

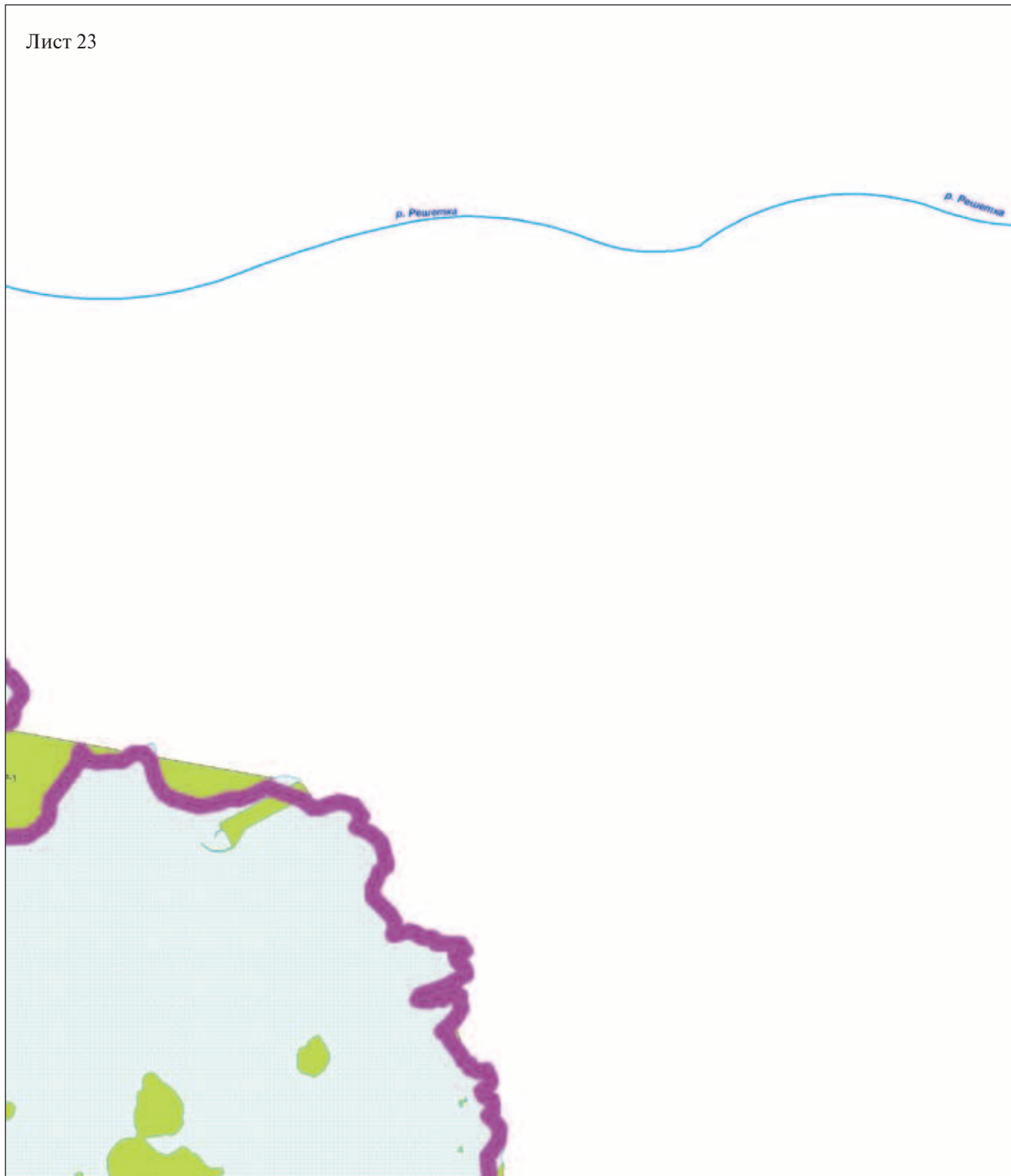


**Статья 48. Карта градостроительного зонирования территории  
муниципального образования «город Екатеринбург»**

Лист 22



**Статья 48. Карта градостроительного зонирования территории  
муниципального образования «город Екатеринбург»**

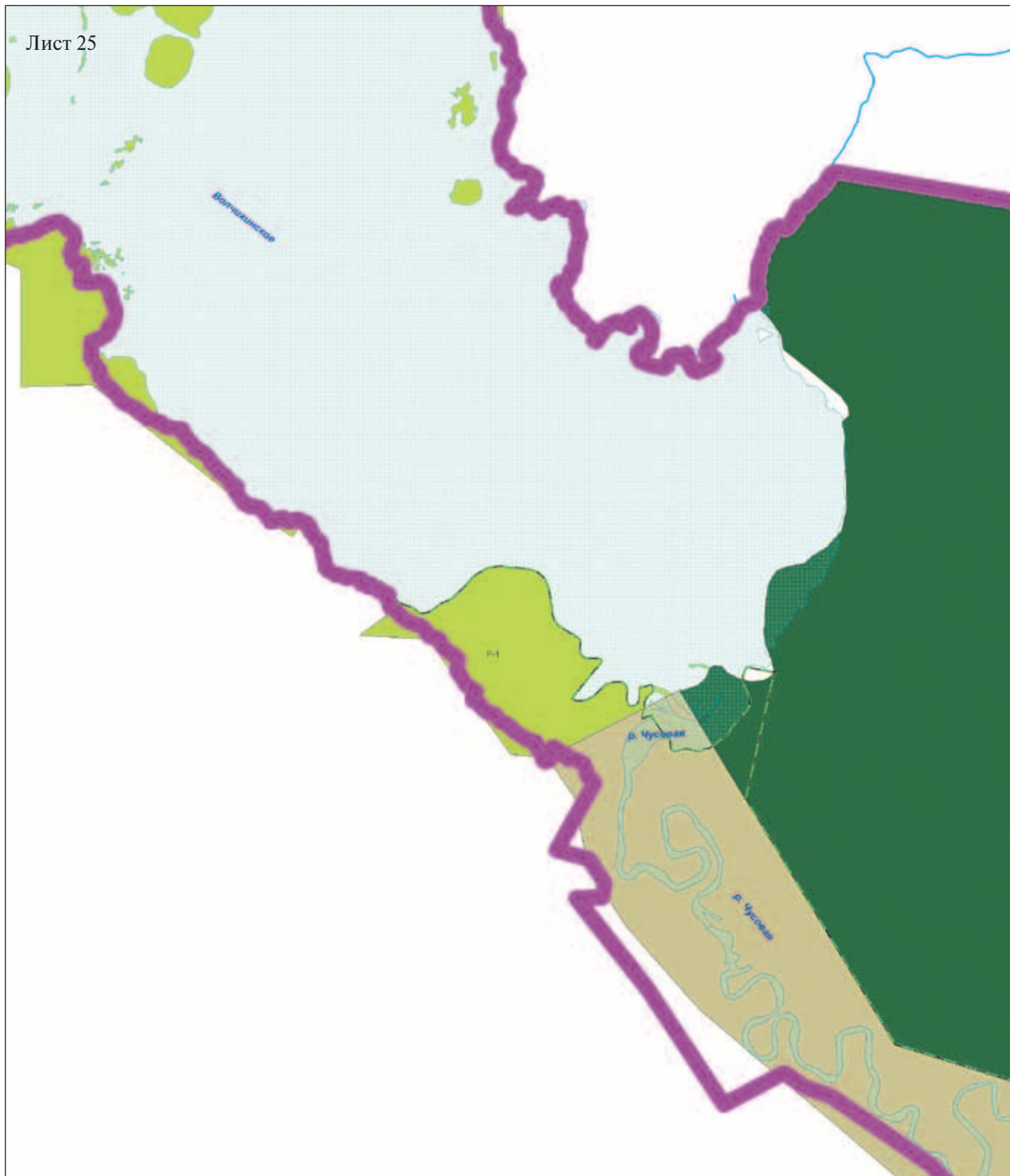


**Статья 48. Карта градостроительного зонирования территории  
муниципального образования «город Екатеринбург»**

Лист 24



**Статья 48. Карта градостроительного зонирования территории  
муниципального образования «город Екатеринбург»**



**Статья 48. Карта градостроительного зонирования территории  
муниципального образования «город Екатеринбург»**





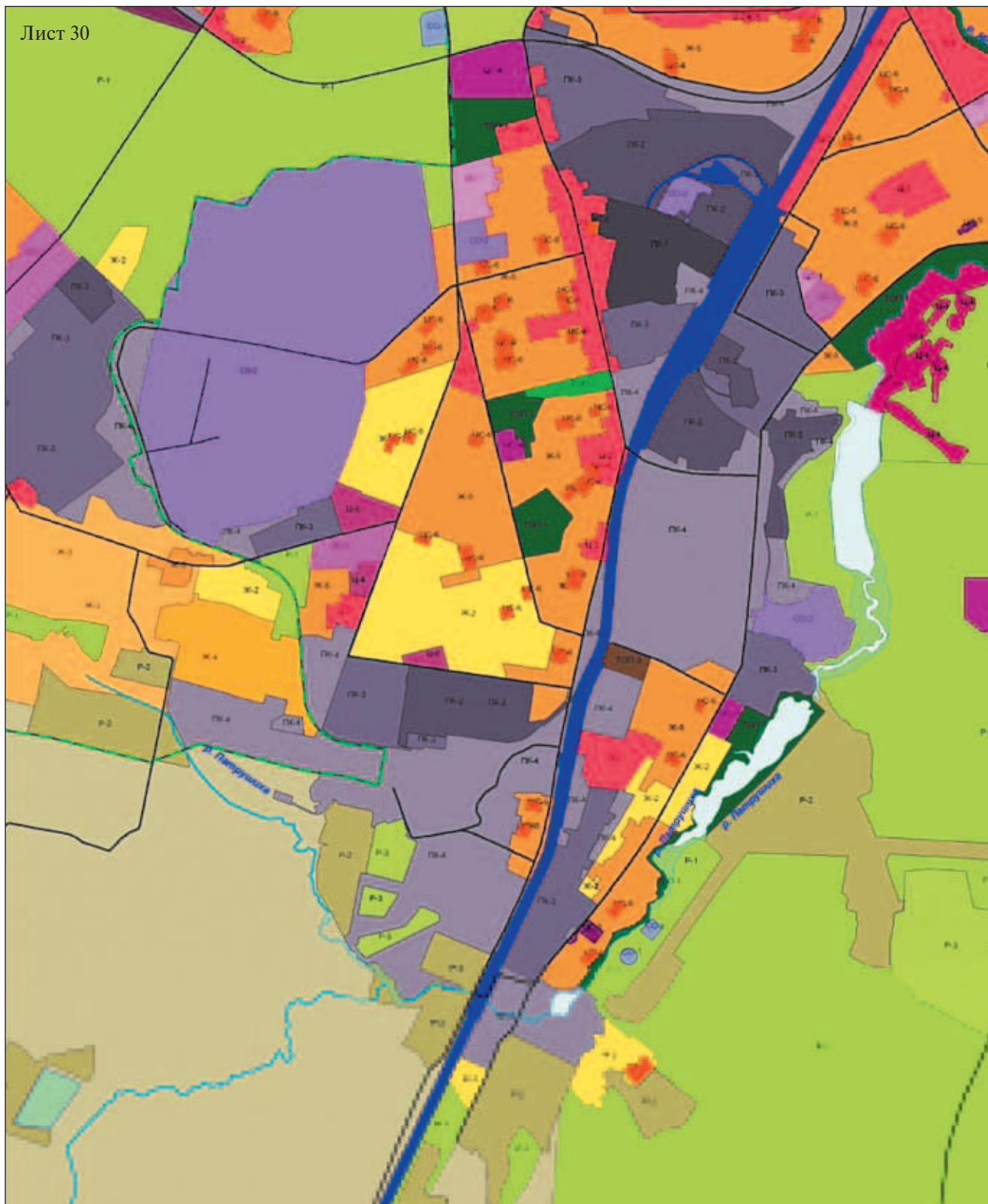
**Статья 48. Карта градостроительного зонирования территории  
муниципального образования «город Екатеринбург»**



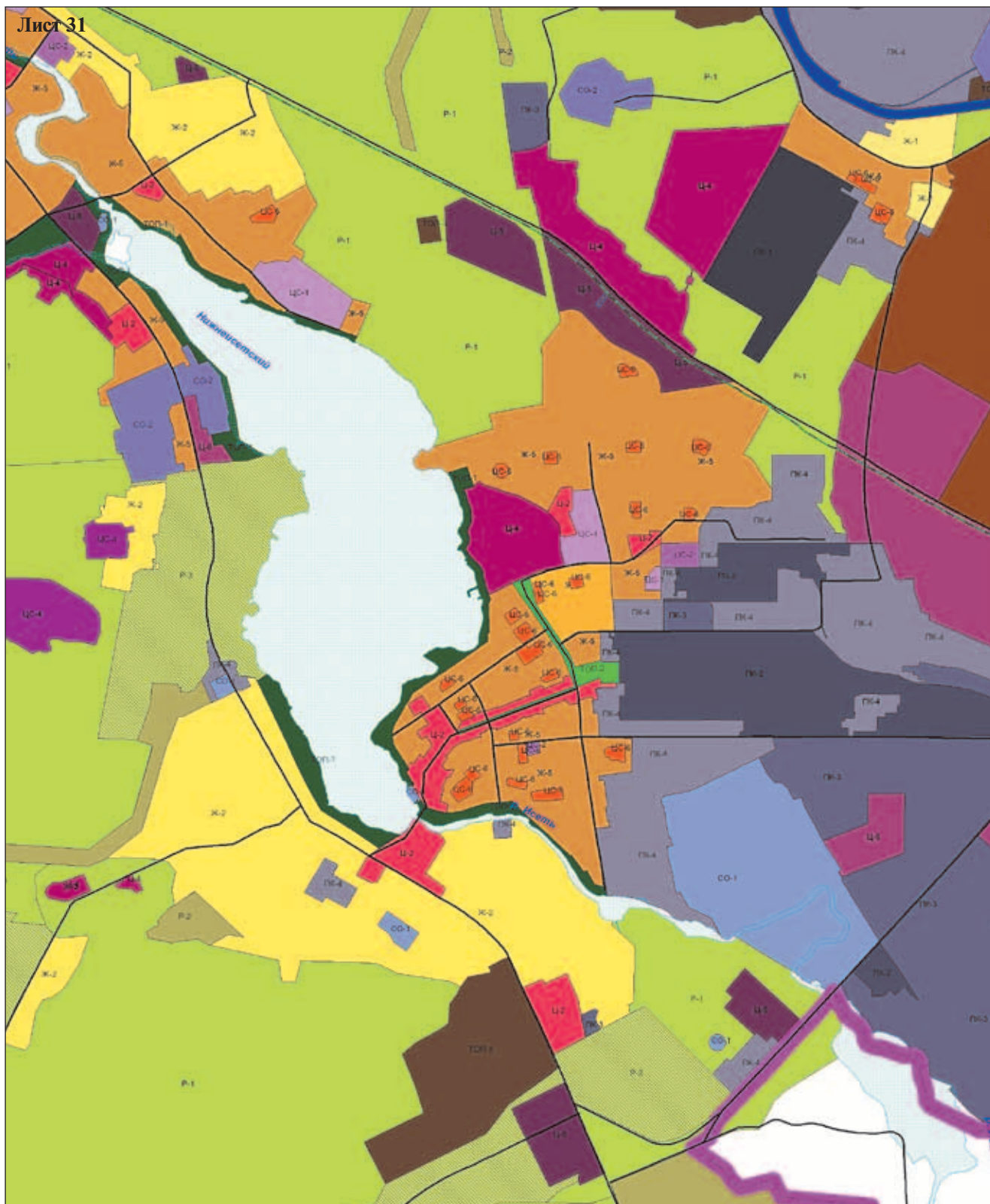
**Статья 48. Карта градостроительного зонирования территории  
муниципального образования «город Екатеринбург»**



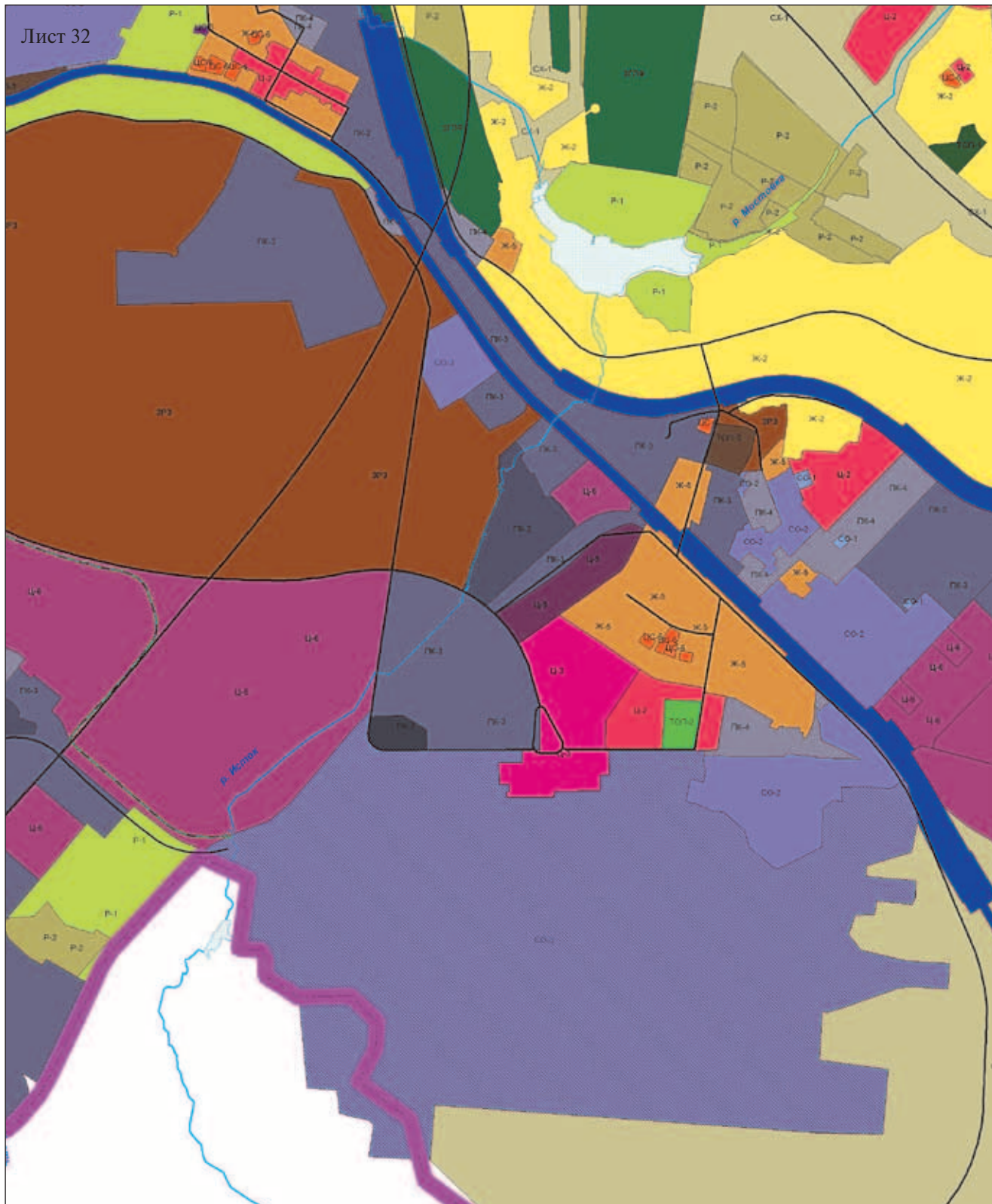
**Статья 48. Карта градостроительного зонирования территории  
муниципального образования «город Екатеринбург»**



**Статья 48. Карта градостроительного зонирования территории  
муниципального образования «город Екатеринбург»**

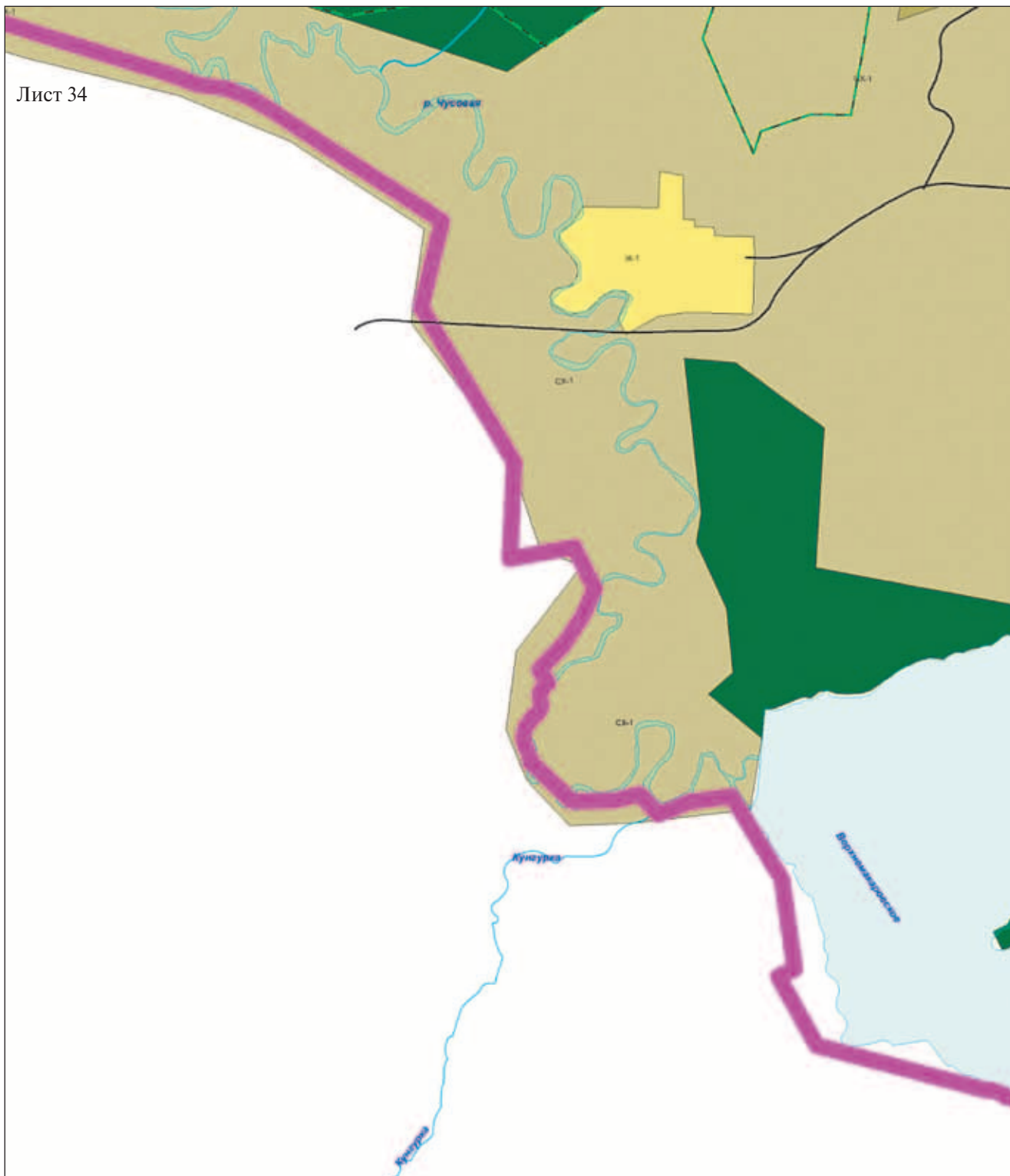


**Статья 48. Карта градостроительного зонирования территории  
муниципального образования «город Екатеринбург»**

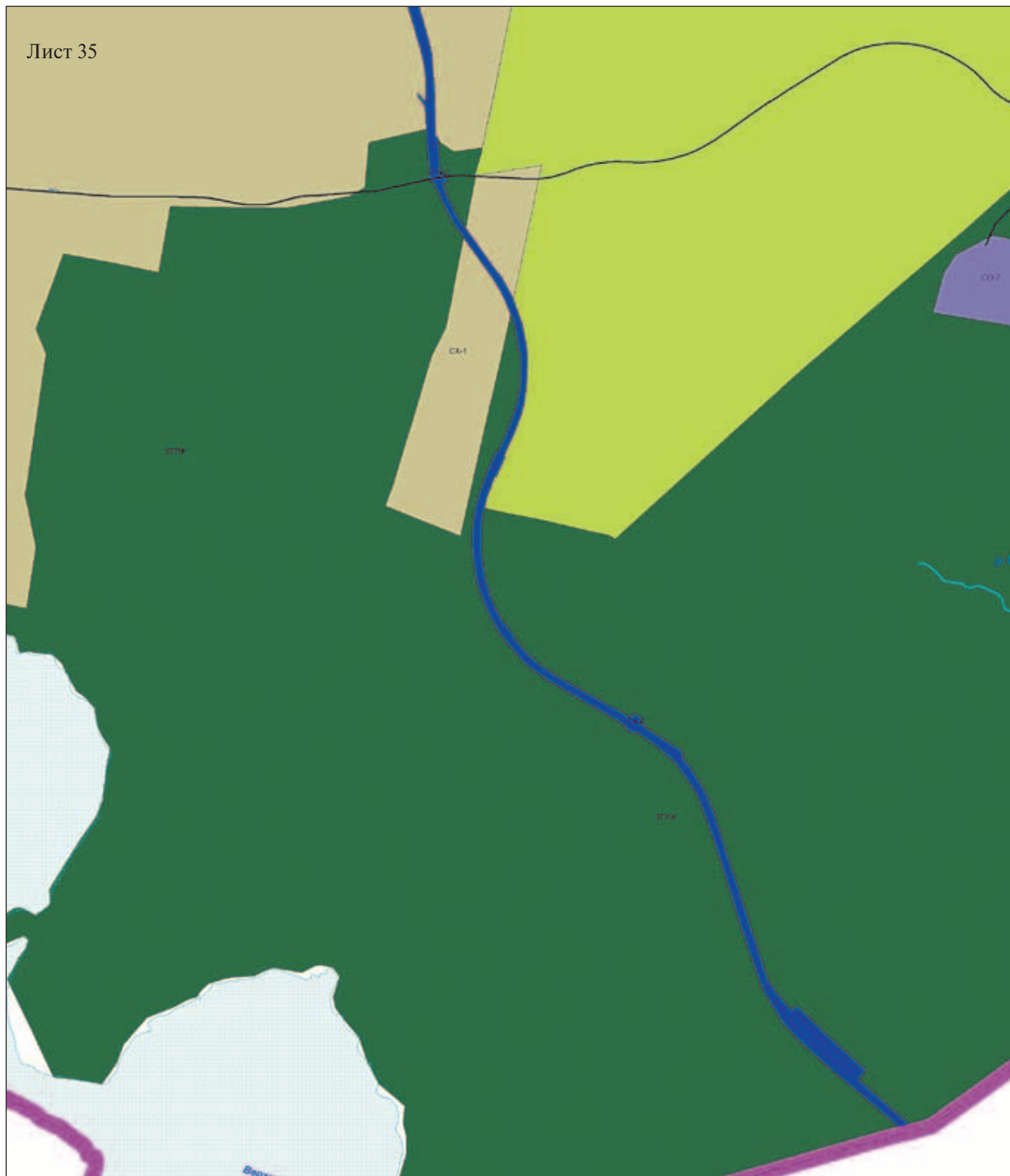




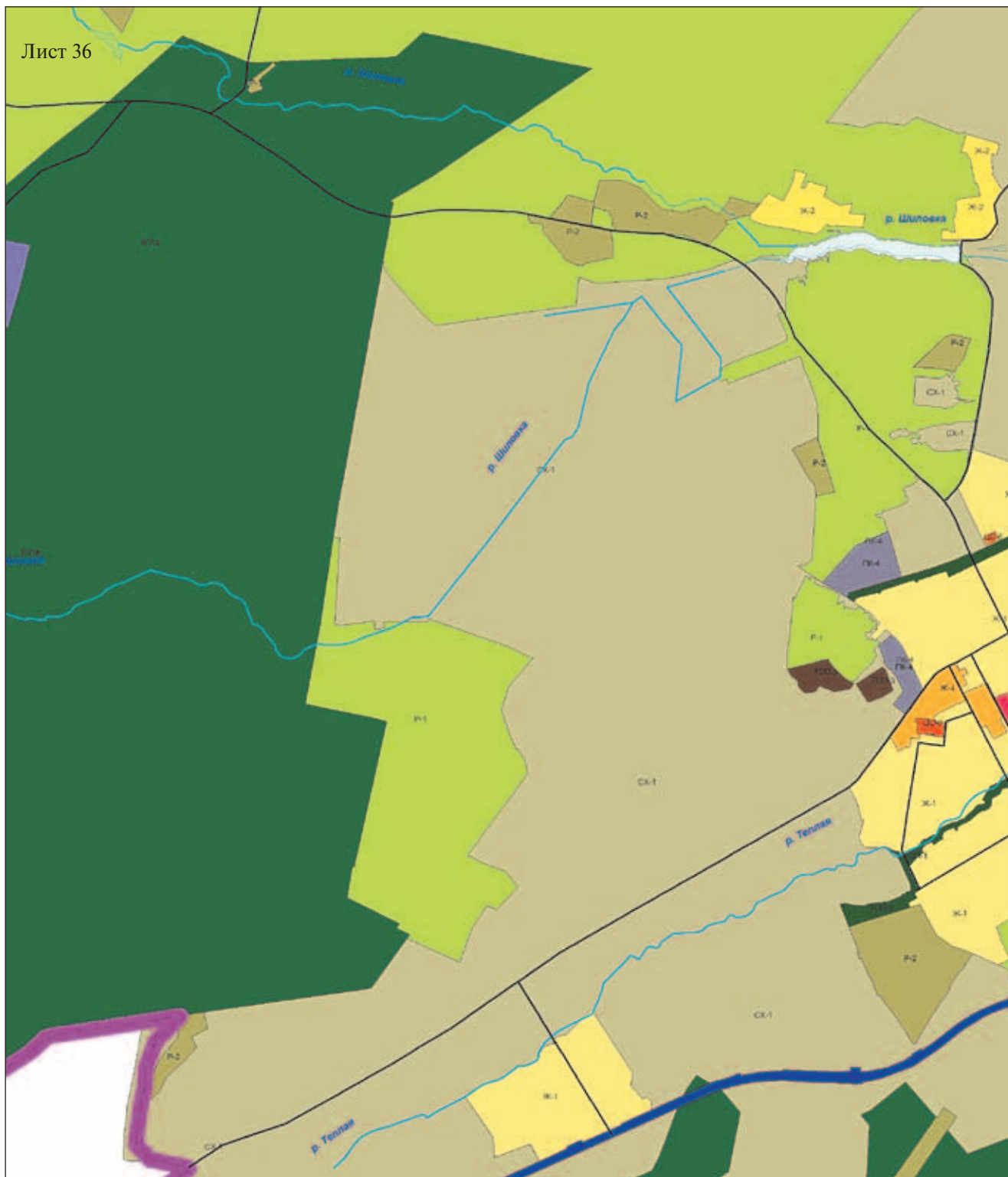
**Статья 48. Карта градостроительного зонирования территории  
муниципального образования «город Екатеринбург»**



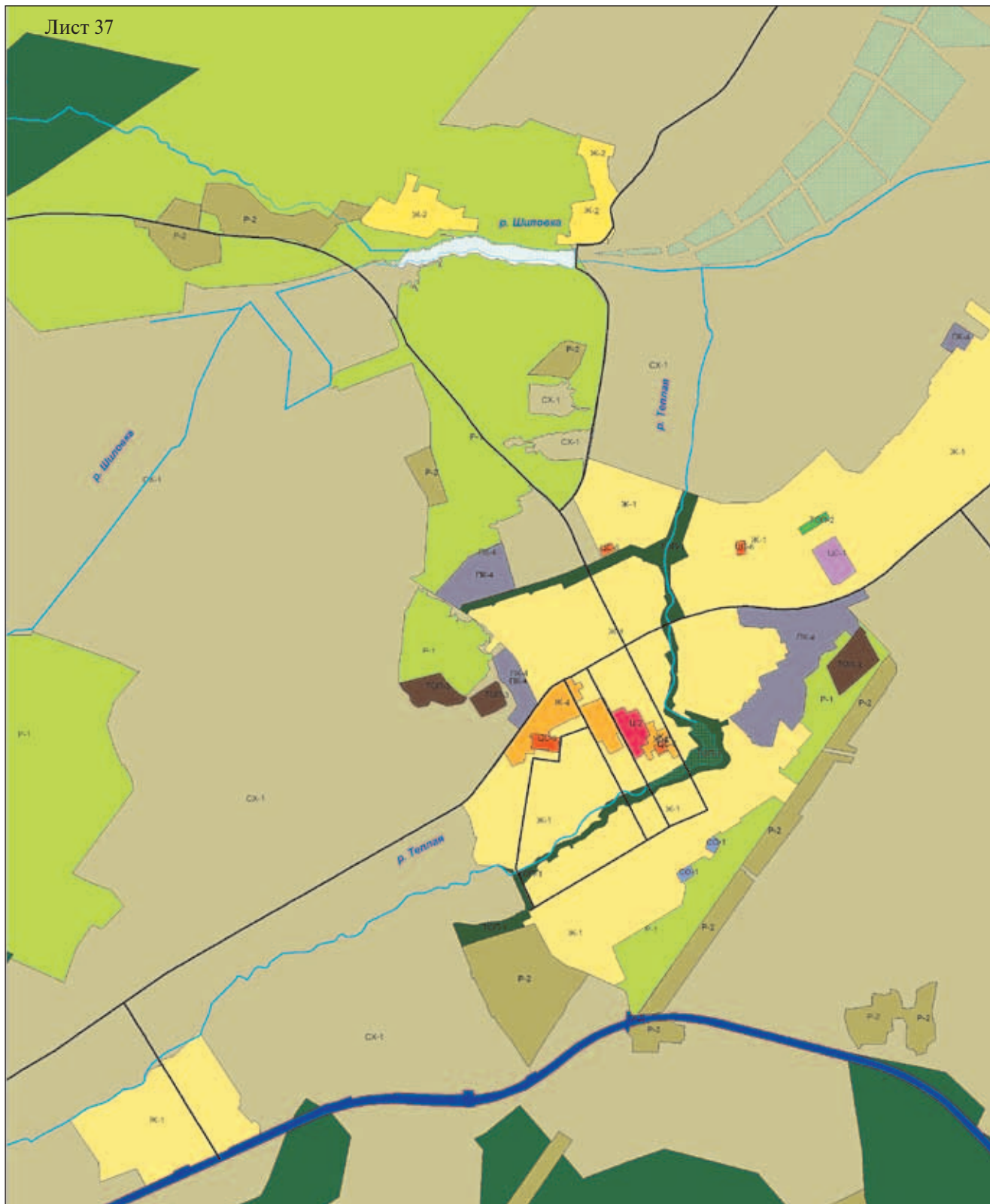
**Статья 48. Карта градостроительного зонирования территории  
муниципального образования «город Екатеринбург»**



**Статья 48. Карта градостроительного зонирования территории  
муниципального образования «город Екатеринбург»**

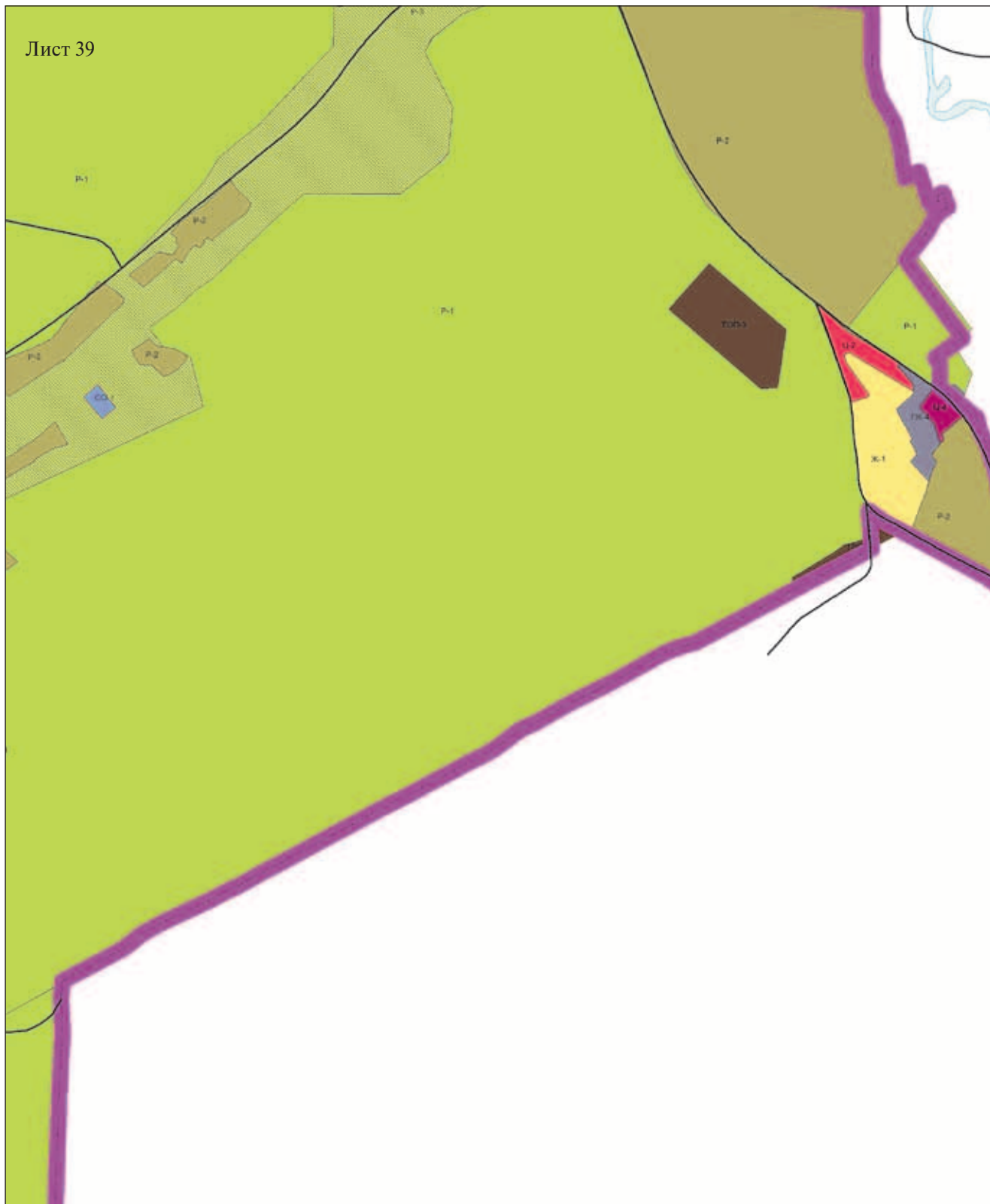


**Статья 48. Карта градостроительного зонирования территории  
муниципального образования «город Екатеринбург»**

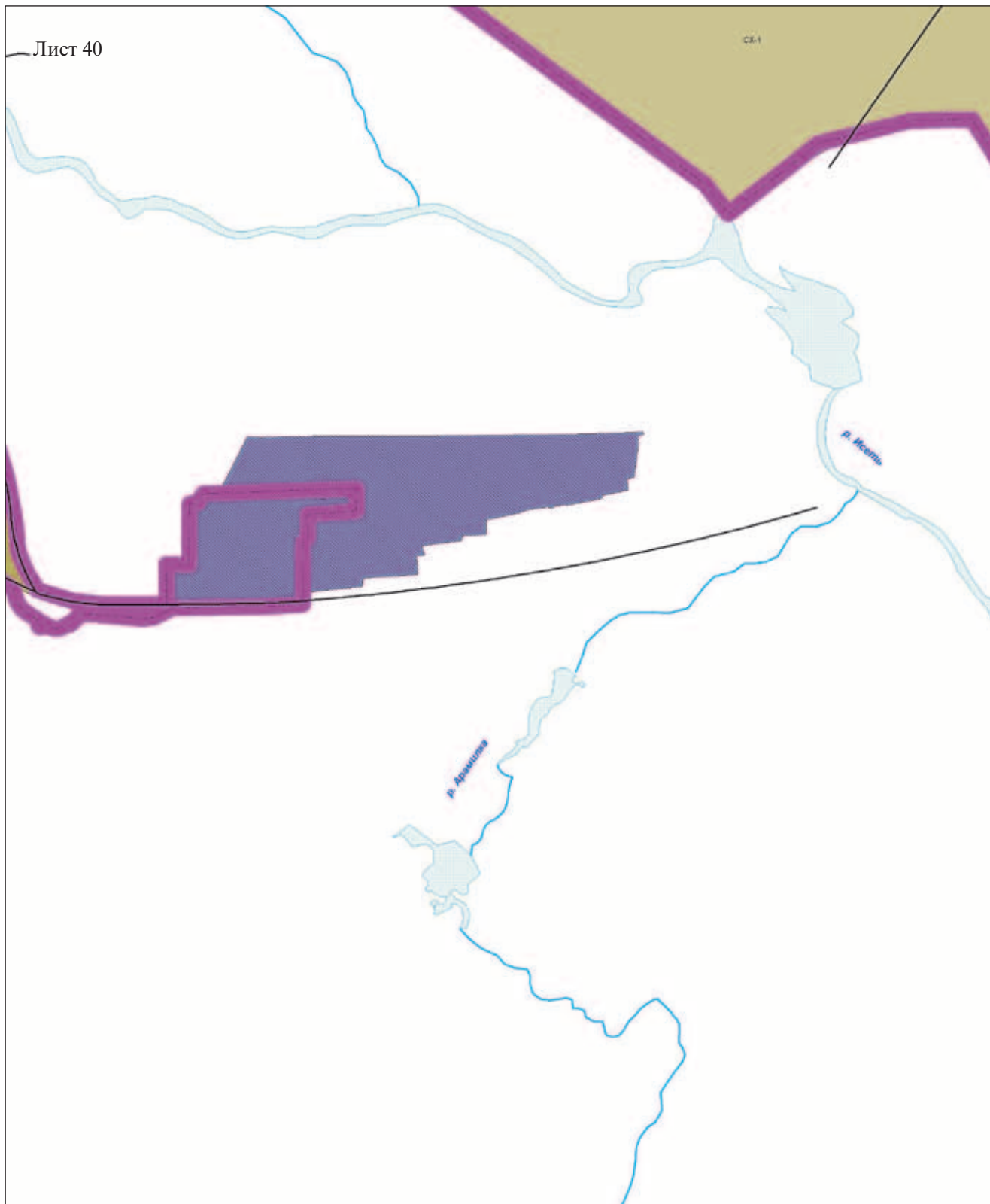




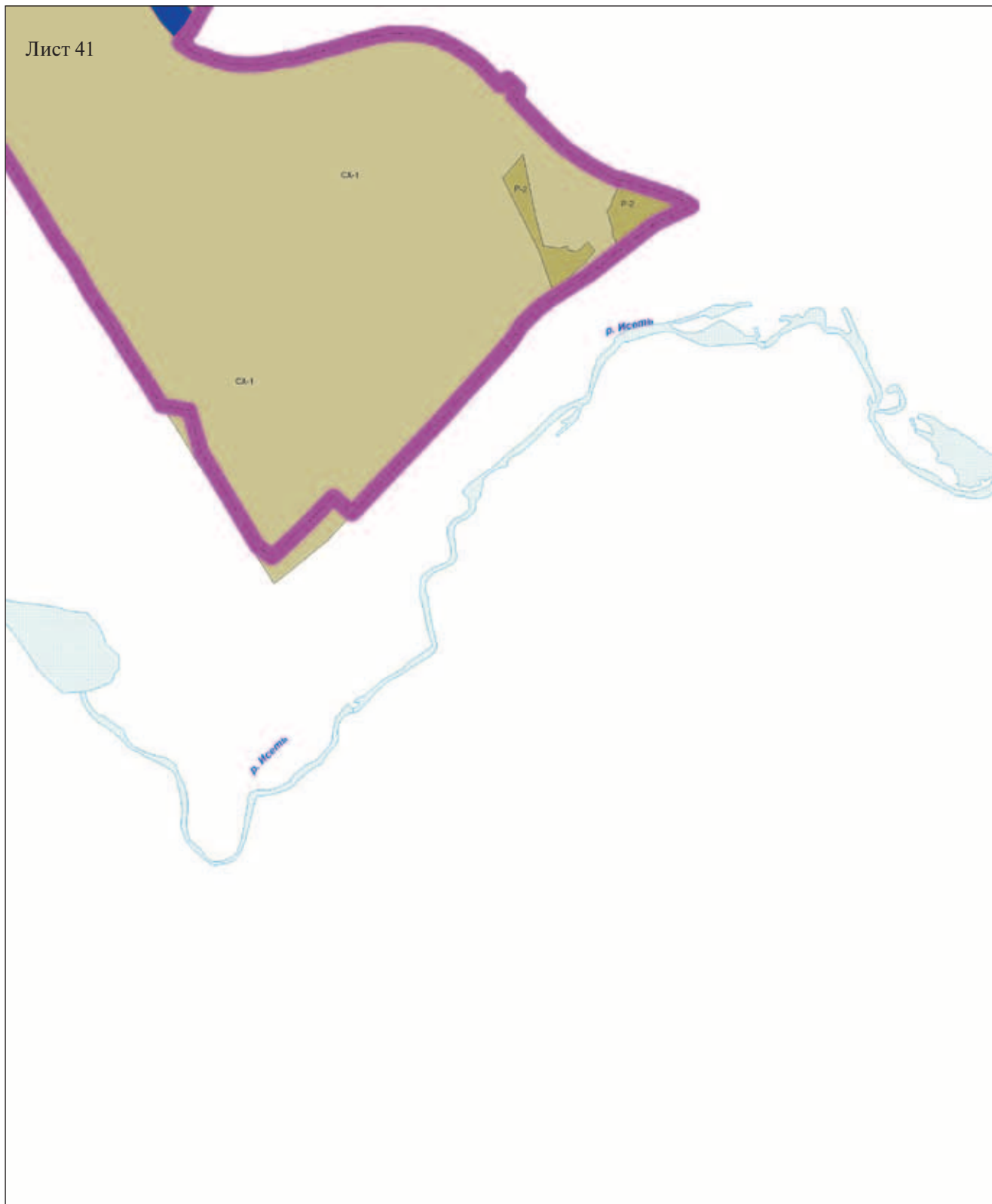
**Статья 48. Карта градостроительного зонирования территории  
муниципального образования «город Екатеринбург»**



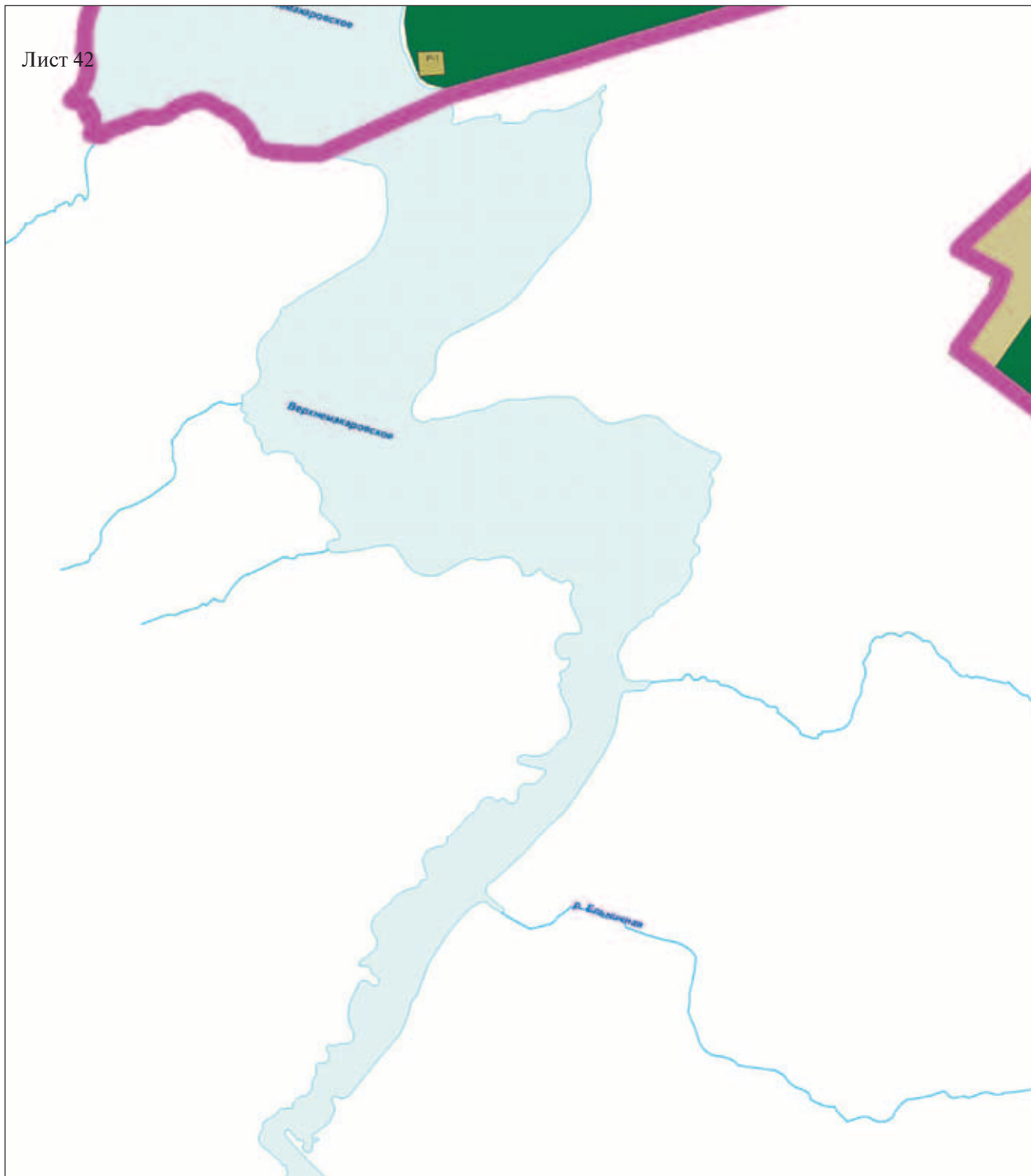
**Статья 48. Карта градостроительного зонирования территории  
муниципального образования «город Екатеринбург»**



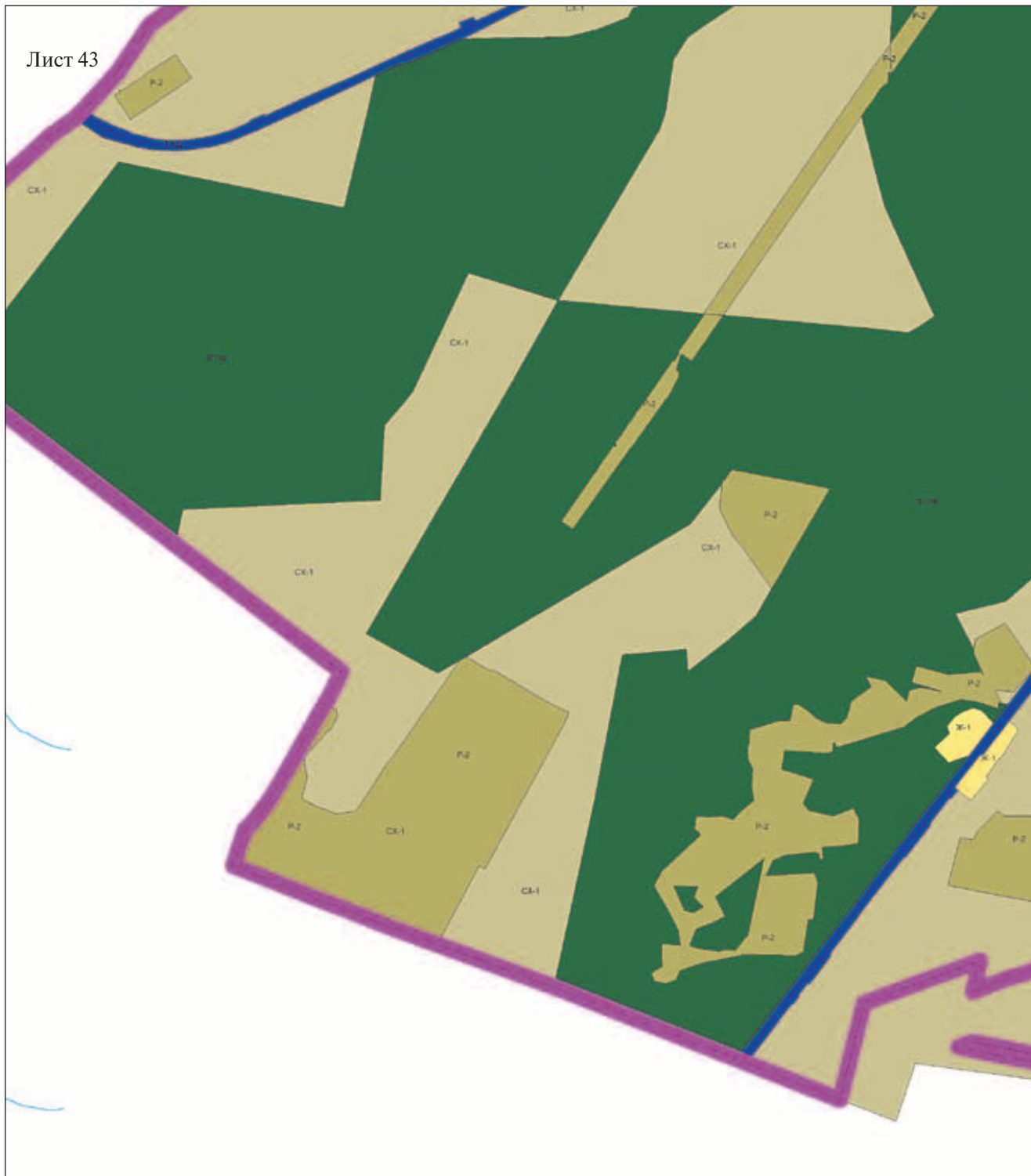
**Статья 48. Карта градостроительного зонирования территории  
муниципального образования «город Екатеринбург»**



**Статья 48. Карта градостроительного зонирования территории  
муниципального образования «город Екатеринбург»**



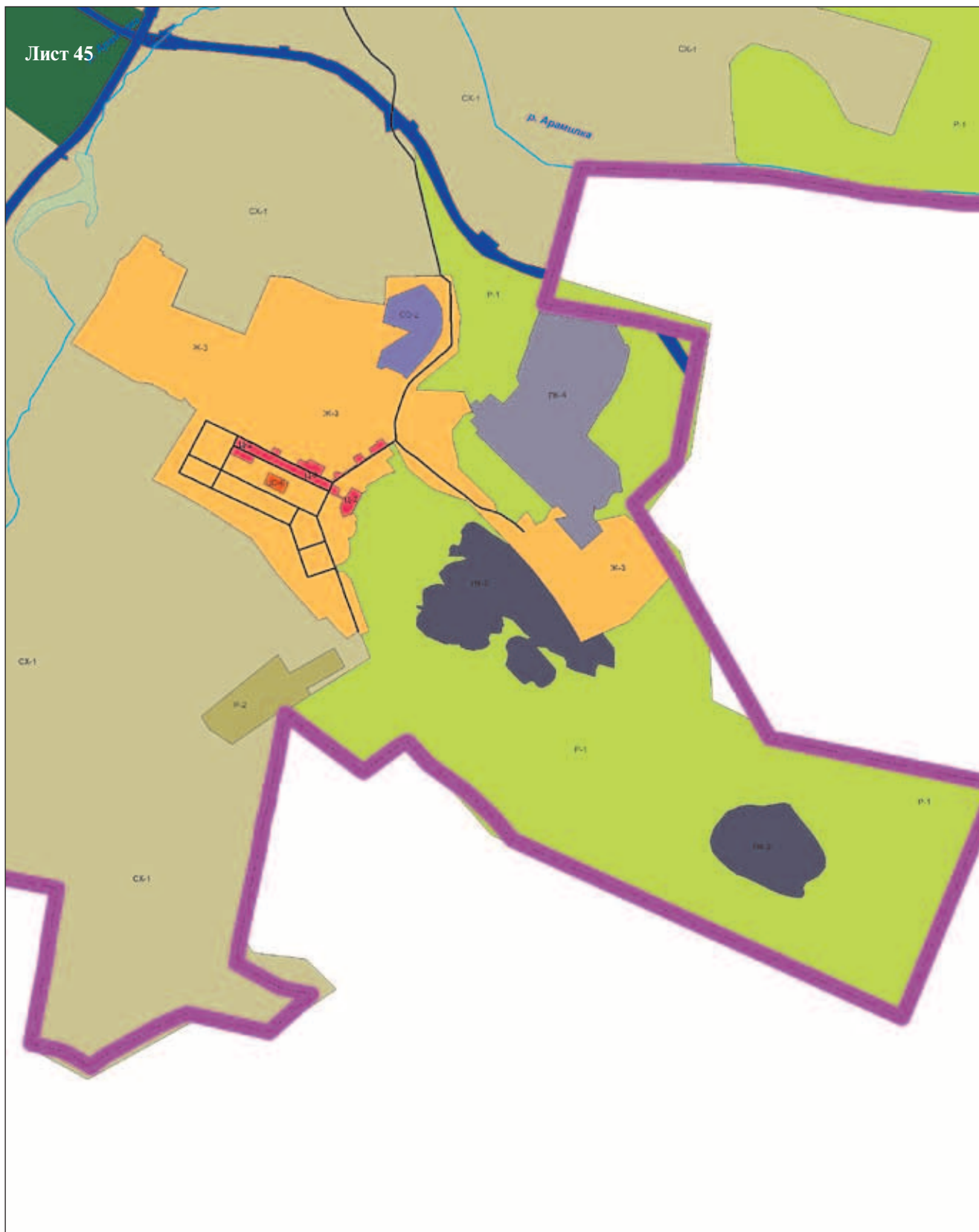
**Статья 48. Карта градостроительного зонирования территории  
муниципального образования «город Екатеринбург»**




**Статья 48. Карта градостроительного зонирования территории  
муниципального образования «город Екатеринбург»**



**Статья 48. Карта градостроительного зонирования территории  
муниципального образования «город Екатеринбург»**



**Статья 48. Карта градостроительного зонирования территории  
муниципального образования «город Екатеринбург»**



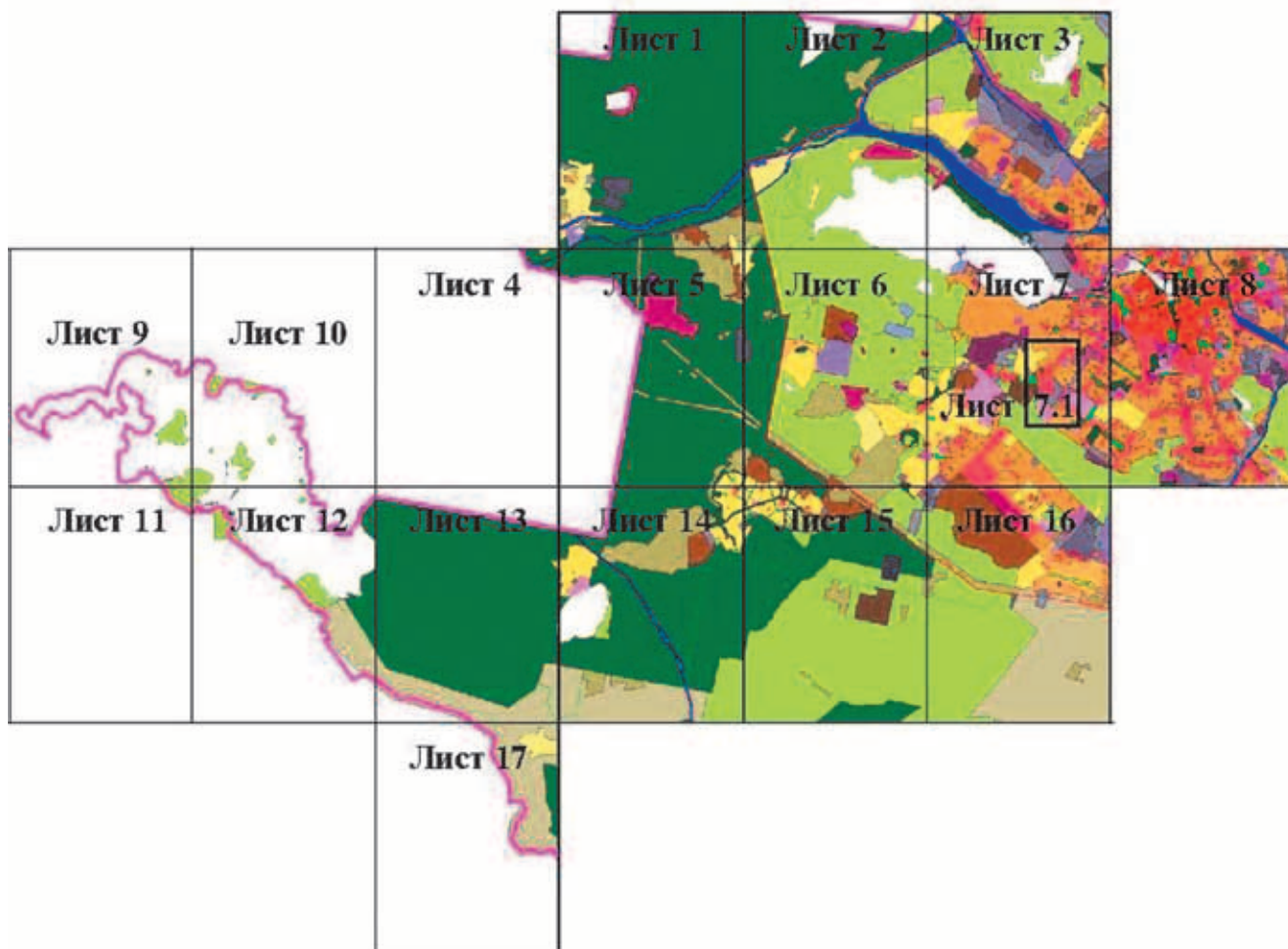
**Статья 48. Карта градостроительного зонирования территории  
муниципального образования «город Екатеринбург»**

Условные обозначения	
<b>Виды территориальных зон</b>	
<b><u>Центральные общественно-деловые и коммерческие зоны</u></b>	
	ЦД-1 Зона делового центра
	Ц-1 Зона обслуживания и деловой активности городского центра
	Ц-2 Зона обслуживания и деловой активности местного значения
	Ц-3 Зона деловой, обслуживающей и производственной активности при транспортных узлах
	Ц-4 Зона центра обслуживания рекреационных территорий
	Ц-5 Зона крупных торговых центров, рынков и оптовой торговли
	Ц-6 Зона складских объектов и оптовой торговли
<b><u>Специальные зоны для объектов с большими земельными участками</u></b>	
	ЦС-1 Зона учреждений здравоохранения
	ЦС-2 Зона высших, средних специальных учебных заведений и научных комплексов
	ЦС-3 Зона объектов культурно-зрелищного назначения
	ЦС-4 Зона спортивных и спортивно-зрелищных сооружений
	ЦС-5 Зона объектов религиозного назначения
	ЦС-6 Зона детских дошкольных учреждений
<b><u>Жилые зоны</u></b>	
	Ж-1 Зона индивидуальной жилой застройки усадебного типа
	Ж-2 Зона индивидуальной жилой застройки городского типа
	Ж-3 Зона существующей смешанной застройки индивидуальными жилыми домами, блокированными жилыми домами и жилыми домами до 5 этажей
	Ж-4 Зона среднеэтажной жилой застройки 2-5 этажей
	Ж-5 Зона многоэтажной жилой застройки 5 и более этажей
<b><u>Зоны специального назначения</u></b>	
	СО-1 Зона инженерной инфраструктуры
	СО-2 Зона режимных объектов ограниченного доступа
	СО-3 Зона аэропортов

**Статья 48. Карта градостроительного зонирования территории  
муниципального образования «город Екатеринбург»**

<b><u>Производственно-коммунальные зоны</u></b>	
	ПК-1 Зона производственно-коммунальных объектов I-II класса вредности
	ПК-2 Зона производственно-коммунальных объектов III класса вредности
	ПК-3 Зона производственно-коммунальных объектов IV класса вредности
	ПК-4 Зона производственно-коммунальных объектов V класса вредности
<b><u>Природно-рекреационные зоны</u></b>	
	Р-1 Зона рекреационно-ландшафтных территорий
	Р-2 Зона коллективных садов, садово-огородных участков
	Р-3 Зона специальных зеленых насаждений
<b><u>Сельскохозяйственные зоны</u></b>	
	СХ-1 Зона сельскохозяйственного назначения и использования
<b><u>Зоны развития застройки</u></b>	
	ЗРЗ Зона развития застройки на подлежащих освоению территориях согласно функциональному зонированию генерального плана развития муниципального образования "город Екатеринбург"
<b><u>Наименование основных территорий общего пользования и земель, применительно к которым не устанавливаются и не распространяются градостроительные регламенты</u></b>	
	ТОП-1 Территории общего пользования (парков, набережных)
	ТОП-2 Территории общего пользования (скверов, бульваров)
	ТОП-3 Территории общего пользования (кладбищ и мемориальных парков)
	ЗГЛФ Земли государственного лесного фонда
	ТЖД Территории железной дороги федерального подчинения
	Границы внутригородских районов
	Городская черта
	Граница городского округа-муниципального образования "город Екатеринбург"

**Статья 48-1. Фрагмент карты градостроительного зонирования территории муниципального образования  
«город Екатеринбург». Район Верх-Исетский**

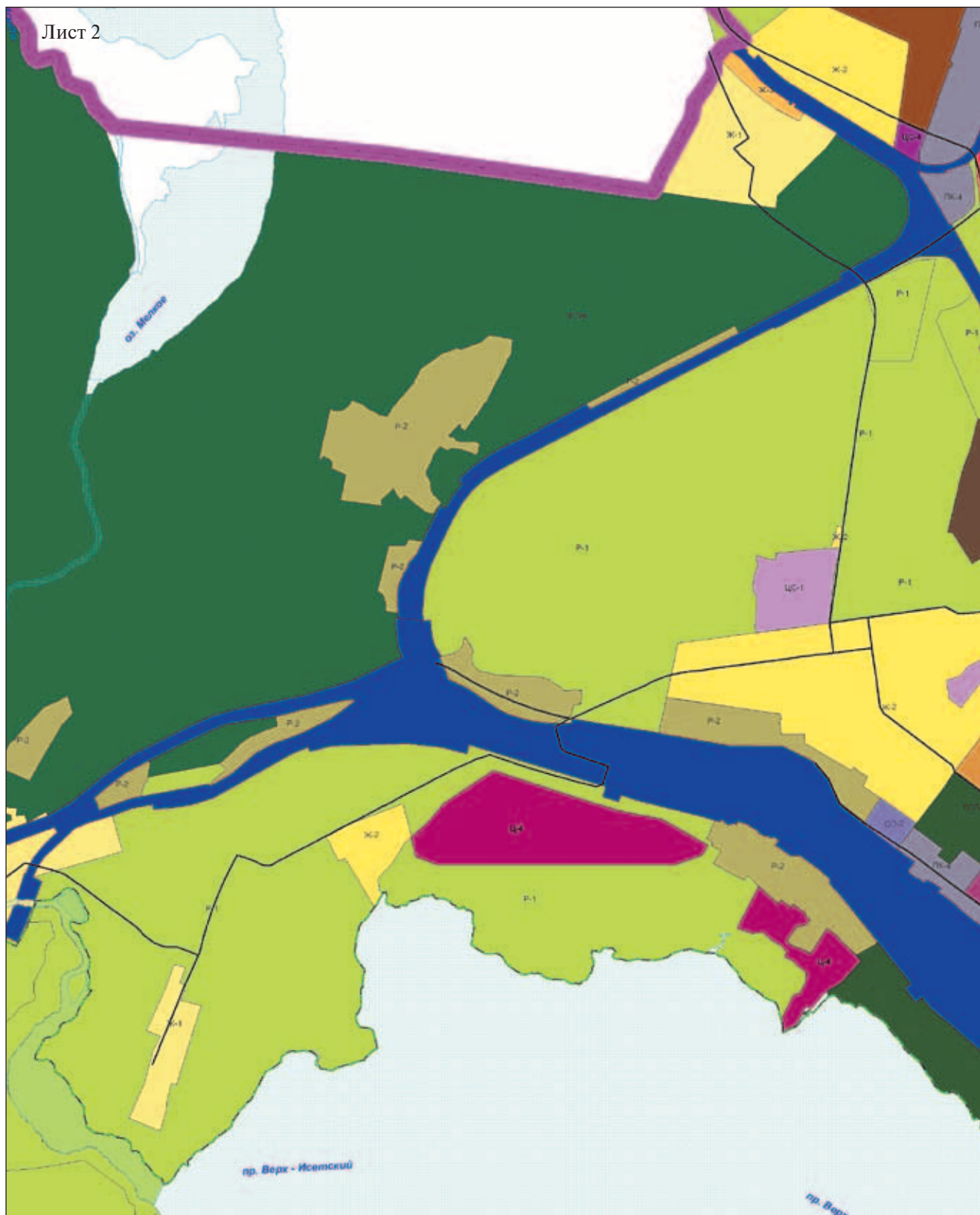


Условные обозначения фрагмента карты градостроительного зонирования территории муниципального образования «город Екатеринбург», район Верх-Исетский, указаны в Приложении 2.18, 2.19.

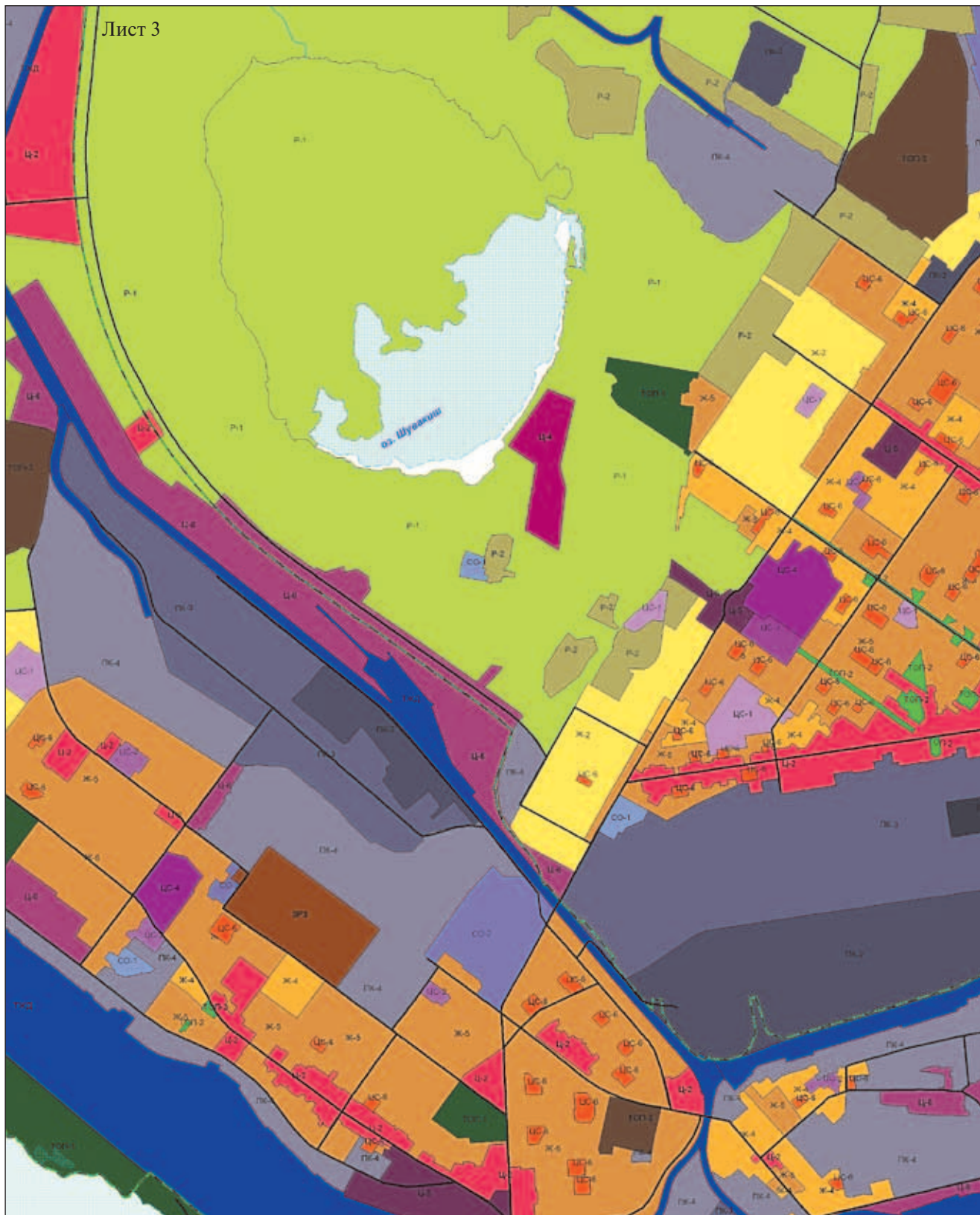
**Статья 48-1. Фрагмент карты градостроительного зонирования территории муниципального образования  
«город Екатеринбург». Район Верх-Исетский**



**Статья 48-1. Фрагмент карты градостроительного зонирования территории муниципального образования  
«город Екатеринбург». Район Верх-Исетский**



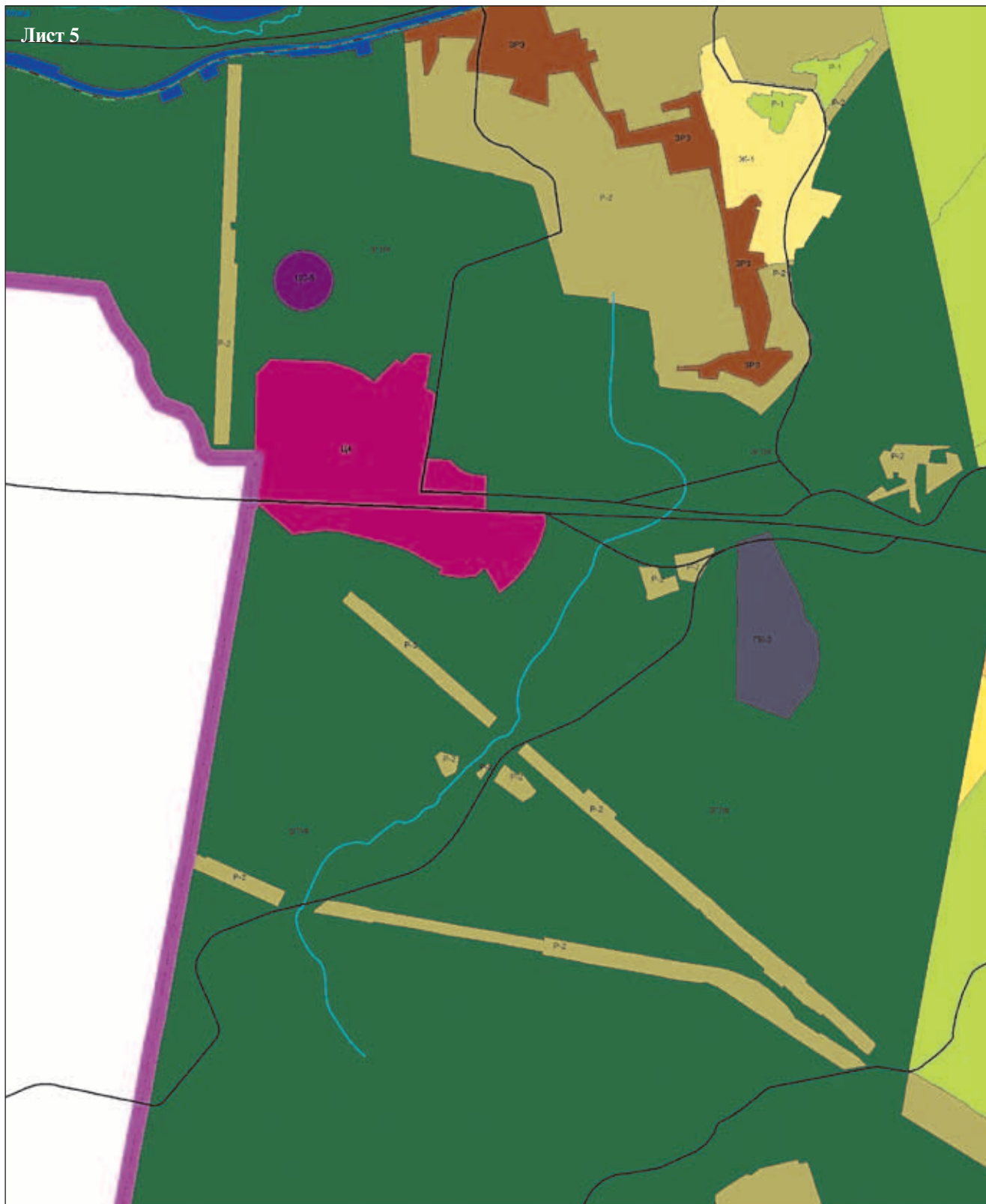
**Статья 48-1. Фрагмент карты градостроительного зонирования территории муниципального образования  
«город Екатеринбург». Район Верх-Исетский**



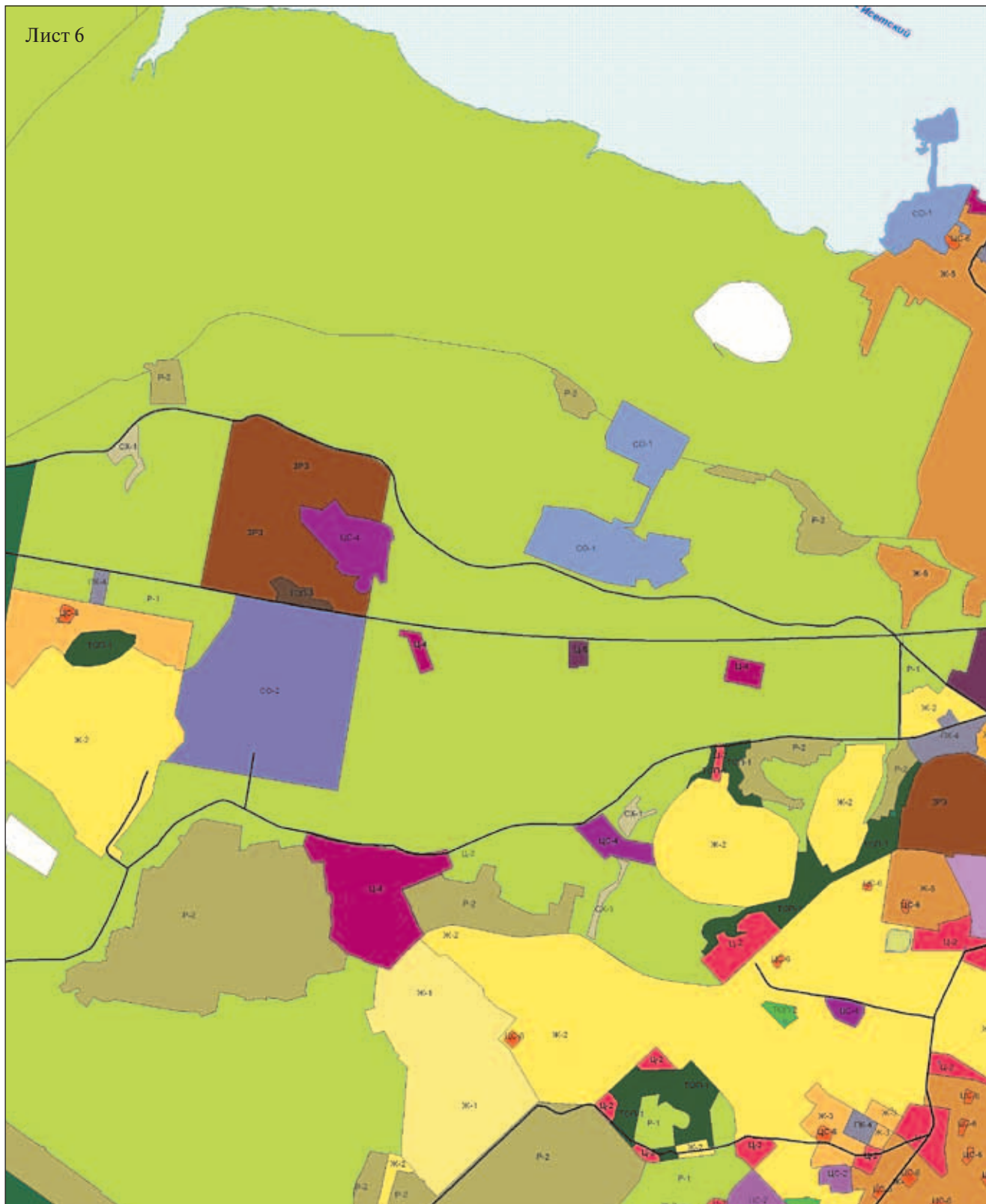
**Статья 48-1. Фрагмент карты градостроительного зонирования территории муниципального образования  
«город Екатеринбург». Район Верх-Исетский**



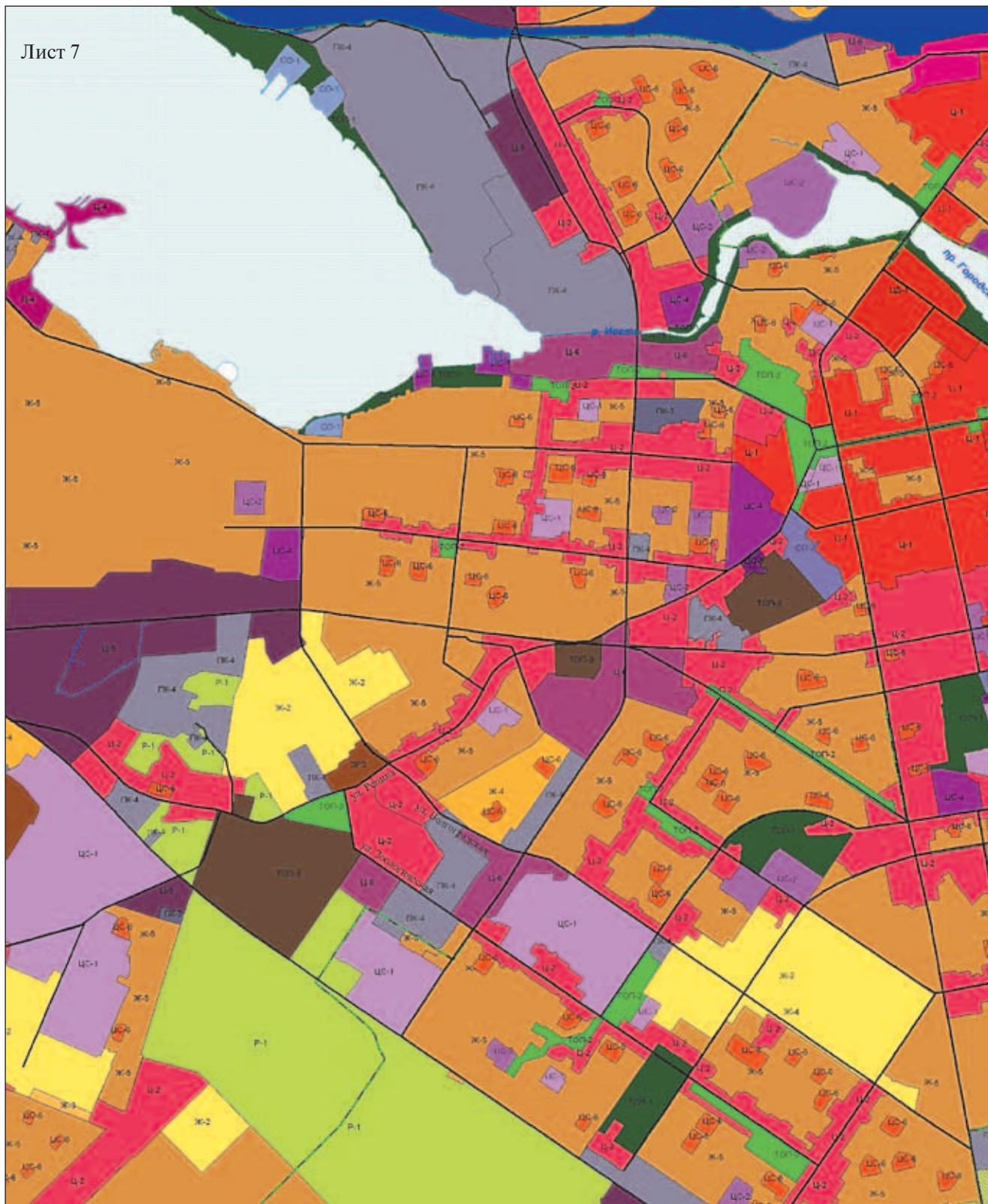
**Статья 48-1. Фрагмент карты градостроительного зонирования территории муниципального образования  
«город Екатеринбург». Район Верх-Исетский**



**Статья 48-1. Фрагмент карты градостроительного зонирования территории муниципального образования  
«город Екатеринбург». Район Верх-Исетский**

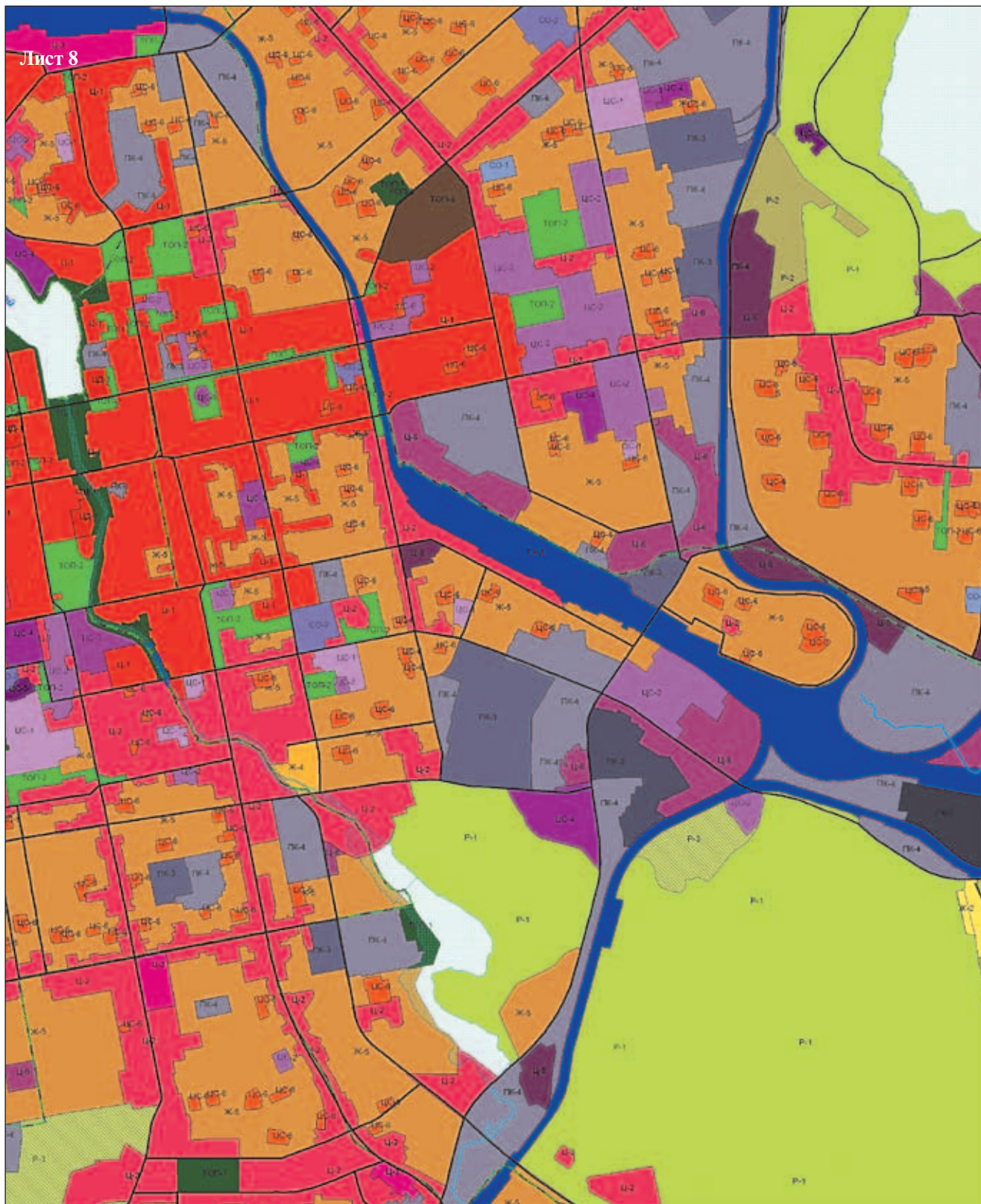


**Статья 48-1. Фрагмент карты градостроительного зонирования территории муниципального образования  
«город Екатеринбург». Район Верх-Исетский**



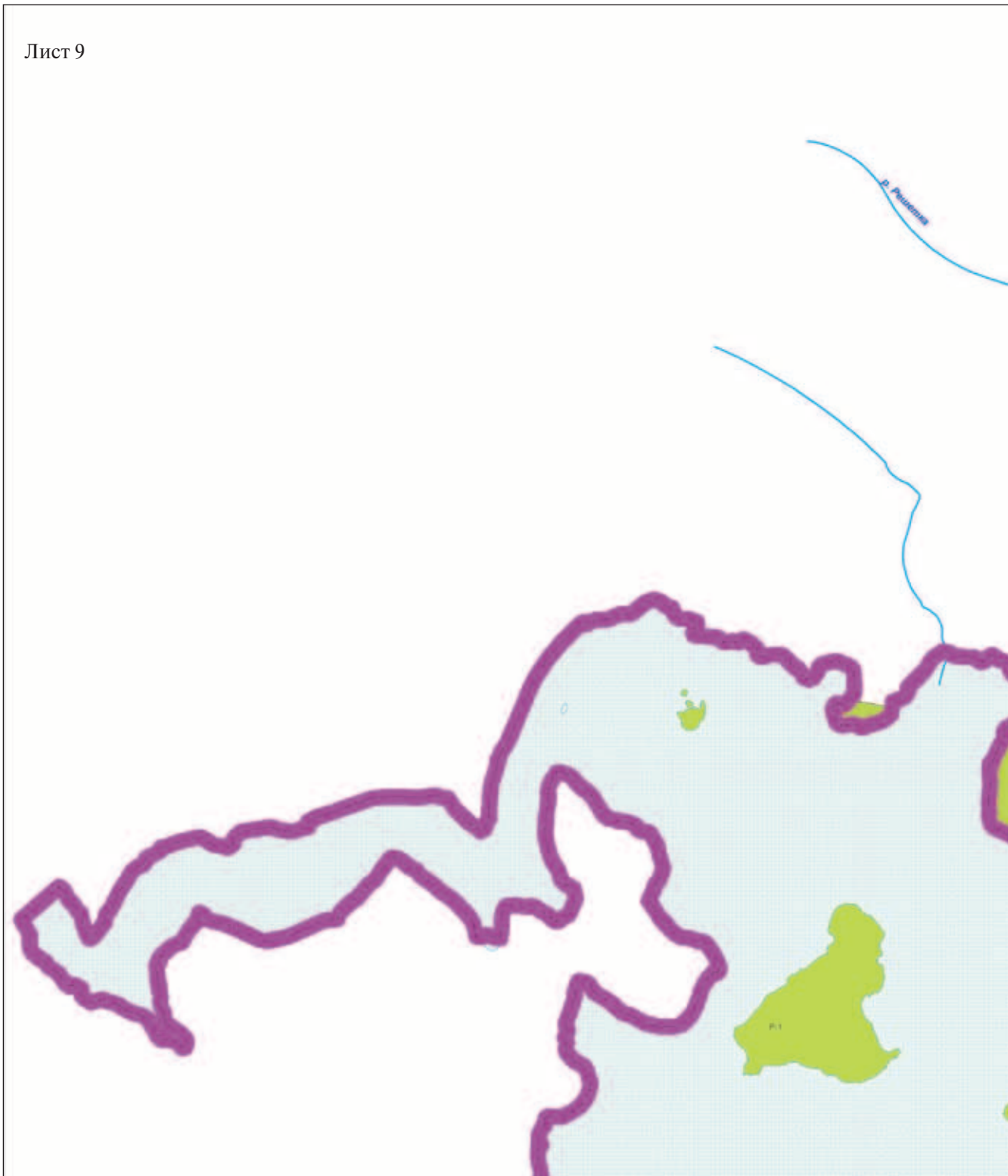


**Статья 48-1. Фрагмент карты градостроительного зонирования территории муниципального образования  
«город Екатеринбург». Район Верх-Исетский**

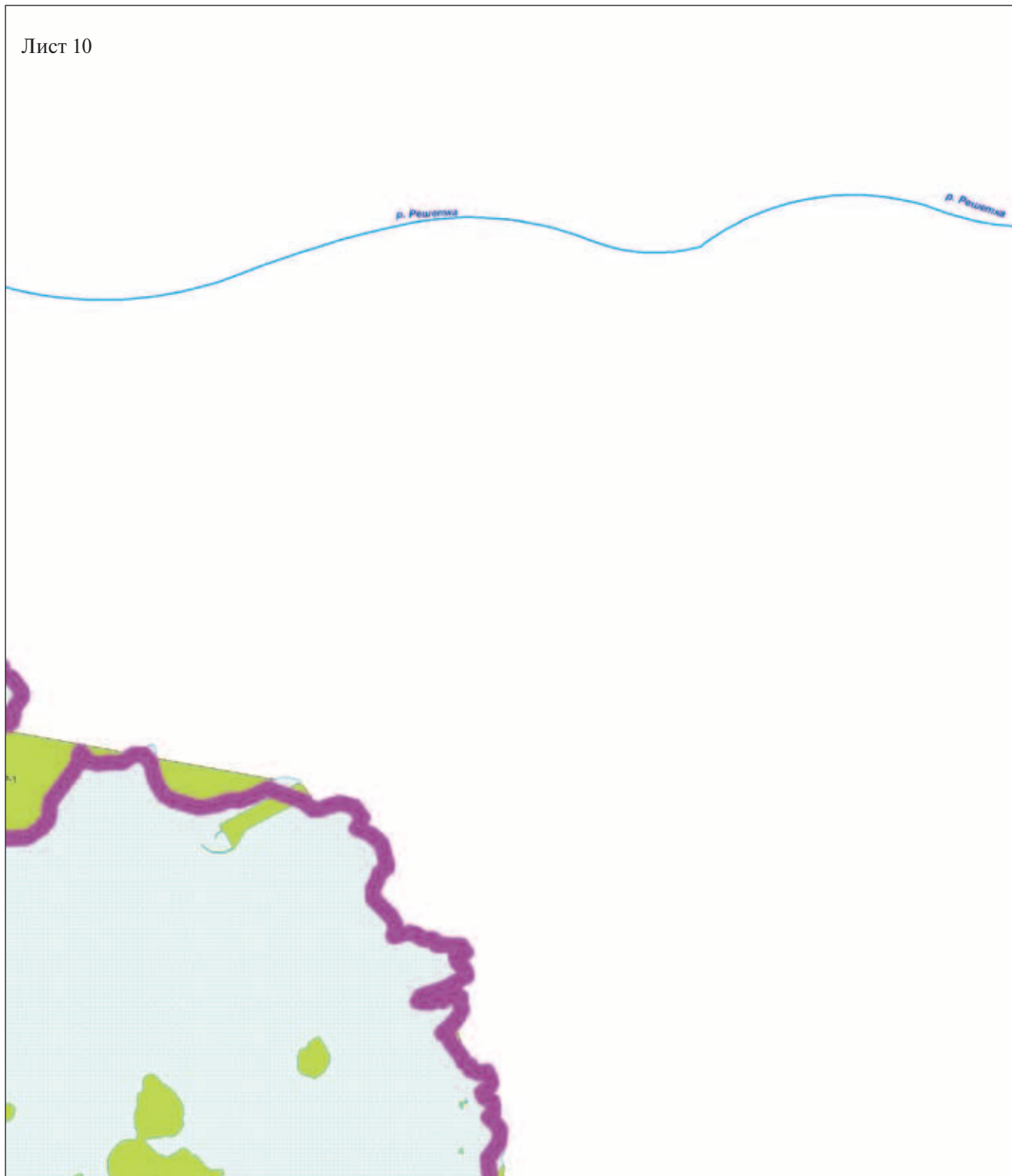


**Статья 48-1. Фрагмент карты градостроительного зонирования территории муниципального образования  
«город Екатеринбург». Район Верх-Исетский**

Лист 9



**Статья 48-1. Фрагмент карты градостроительного зонирования территории муниципального образования  
«город Екатеринбург». Район Верх-Исетский**

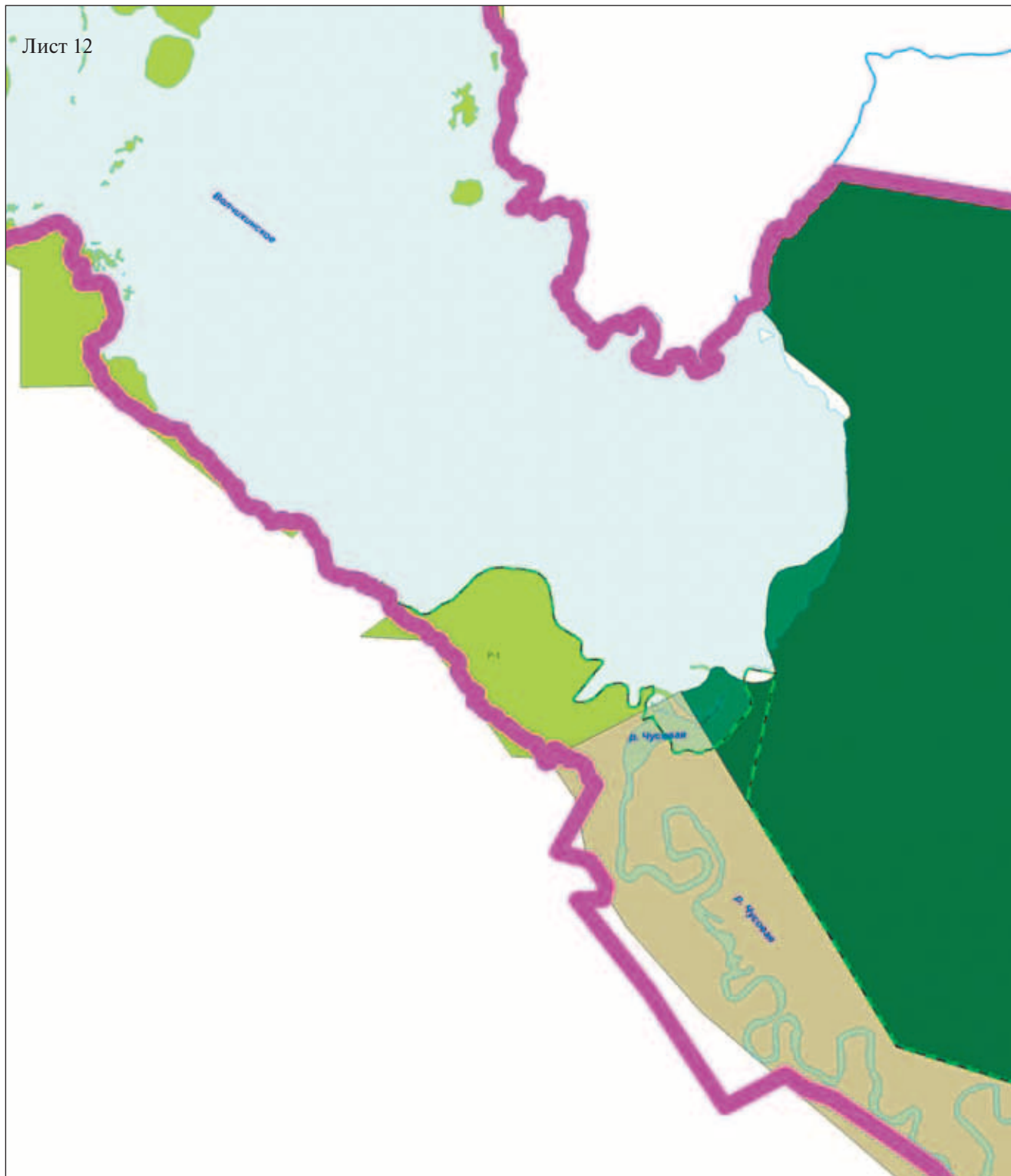


**Статья 48-1. Фрагмент карты градостроительного зонирования территории муниципального образования  
«город Екатеринбург». Район Верх-Исетский**

Лист 11



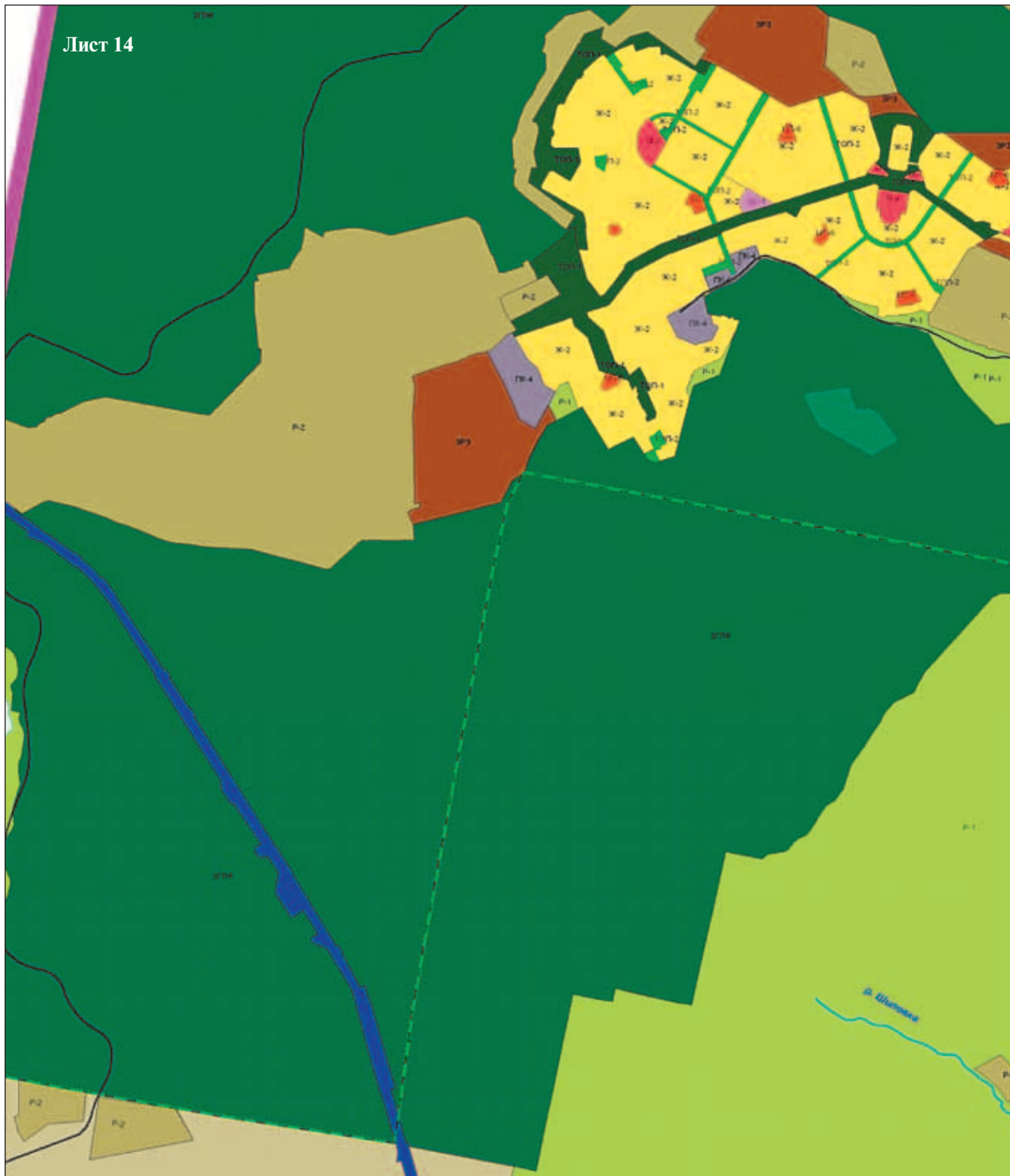
**Статья 48-1. Фрагмент карты градостроительного зонирования территории муниципального образования  
«город Екатеринбург». Район Верх-Исетский**



**Статья 48-1. Фрагмент карты градостроительного зонирования территории муниципального образования  
«город Екатеринбург». Район Верх-Исетский**



**Статья 48-1. Фрагмент карты градостроительного зонирования территории муниципального образования  
«город Екатеринбург». Район Верх-Исетский**



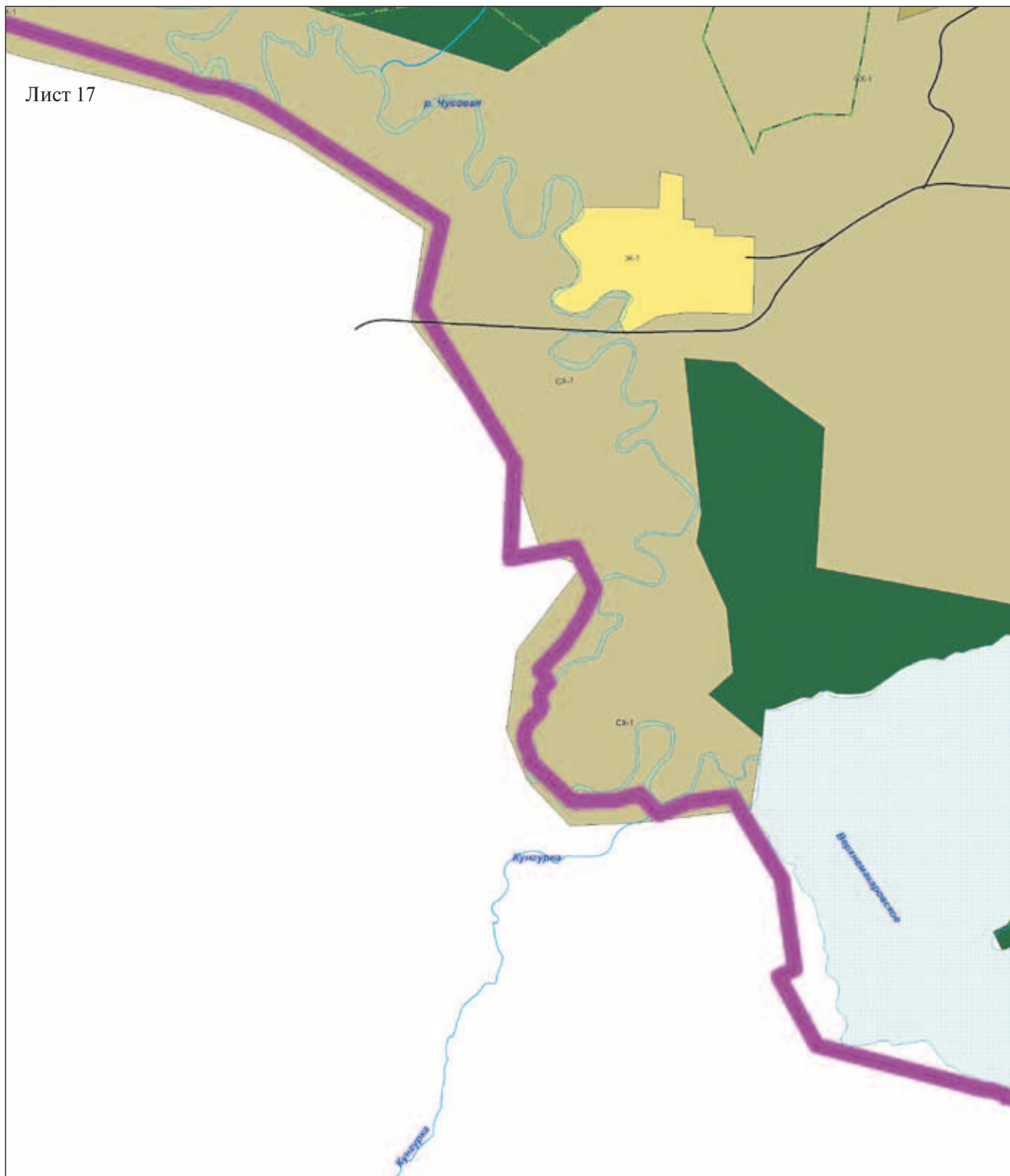
**Статья 48-1. Фрагмент карты градостроительного зонирования территории муниципального образования  
«город Екатеринбург». Район Верх-Исетский**



**Статья 48-1. Фрагмент карты градостроительного зонирования территории муниципального образования  
«город Екатеринбург». Район Верх-Исетский**

















**Статья 48-1. Фрагмент карты градостроительного зонирования территории муниципального образования  
«город Екатеринбург». Район Верх-Исетский**



**Статья 48-1. Фрагмент карты градостроительного зонирования территории муниципального образования  
«город Екатеринбург». Район Верх-Исетский**

Условные обозначения	
<b>Виды территориальных зон</b>	
<b><u>Центральные общественно-деловые и коммерческие зоны</u></b>	
	ЦД-1 Зона делового центра
	Ц-1 Зона обслуживания и деловой активности городского центра
	Ц-2 Зона обслуживания и деловой активности местного значения
	Ц-3 Зона деловой, обслуживающей и производственной активности при транспортных узлах
	Ц-4 Зона центра обслуживания рекреационных территорий
	Ц-5 Зона крупных торговых центров, рынков и оптовой торговли
	Ц-6 Зона складских объектов и оптовой торговли
<b><u>Специальные зоны для объектов с большими земельными участками</u></b>	
	ЦС-1 Зона учреждений здравоохранения
	ЦС-2 Зона высших, средних специальных учебных заведений и научных комплексов
	ЦС-3 Зона объектов культурно-зрелищного назначения
	ЦС-4 Зона спортивных и спортивно-зрелищных сооружений
	ЦС-5 Зона объектов религиозного назначения
	ЦС-6 Зона детских дошкольных учреждений
<b><u>Жилые зоны</u></b>	
	Ж-1 Зона индивидуальной жилой застройки усадебного типа
	Ж-2 Зона индивидуальной жилой застройки городского типа
	Ж-3 Зона существующей смешанной застройки индивидуальными жилыми домами, блокированными жилыми домами и жилыми домами до 5 этажей
	Ж-4 Зона среднетажной жилой застройки 2-5 этажей
	Ж-5 Зона многоэтажной жилой застройки 5 и более этажей
<b><u>Зоны специального назначения</u></b>	
	СО-1 Зона инженерной инфраструктуры
	СО-2 Зона режимных объектов ограниченного доступа
	СО-3 Зона аэропортов

**Статья 48-1. Фрагмент карты градостроительного зонирования территории муниципального образования  
«город Екатеринбург». Район Верх-Исетский**

<b><u>Производственно-коммунальные зоны</u></b>	
	ПК-1 Зона производственно-коммунальных объектов I-II класса вредности
	ПК-2 Зона производственно-коммунальных объектов III класса вредности
	ПК-3 Зона производственно-коммунальных объектов IV класса вредности
	ПК-4 Зона производственно-коммунальных объектов V класса вредности
<b><u>Природно-рекреационные зоны</u></b>	
	Р-1 Зона рекреационно-ландшафтных территорий
	Р-2 Зона коллективных садов, садово-огородных участков
	Р-3 Зона специальных зеленых насаждений
<b><u>Сельскохозяйственные зоны</u></b>	
	СХ-1 Зона сельскохозяйственного назначения и использования
<b><u>Зоны развития застройки</u></b>	
	ЗРЗ Зона развития застройки на подлежащих освоению территориях согласно функциональному зонированию генерального плана развития муниципального образования "город Екатеринбург"
<b><u>Наименование основных территорий общего пользования и земель, применительно к которым не устанавливаются и не распространяются градостроительные регламенты</u></b>	
	ТОП-1 Территории общего пользования (парков, набережных)
	ТОП-2 Территории общего пользования (скверов, бульваров)
	ТОП-3 Территории общего пользования (кладбищ и мемориальных парков)
	ЗГЛФ Земли государственного лесного фонда
	ТЖД Территории железной дороги федерального подчинения
	Границы внутригородских районов
	Городская черта
	Граница городского округа-муниципального образования "город Екатеринбург"

## ИНФОРМАЦИЯ

В соответствии с Федеральным законом от 6 октября 2003 года № 131-ФЗ «Об общих принципах организации местного самоуправления в Российской Федерации» и Федеральным законом от 9 февраля 2009 года № 8-ФЗ «Об обеспечении доступа к информации о деятельности государственных органов и органов местного самоуправления» органы местного самоуправления обязаны обеспечить возможность каждому гражданину, проживающему на территории муниципального образования, ознакомиться с документами и материалами, непосредственно затрагивающими его права и свободы, если иное не предусмотрено действующим законодательством.

С официальным изданием Екатеринбургской городской Думы и Главы Екатеринбурга – Председателя Екатеринбургской городской Думы «Вестник Екатеринбургской городской Думы» можно ознакомиться в следующих библиотеках города Екатеринбурга:

1. Библиотека Главы города (ул. Мамина-Сибиряка, 193).
2. МУК «Муниципальное объединение библиотек г. Екатеринбурга» (ул. Антона Валека, 12).

### **Октябрьский район**

3. Универсальная библиотека № 16 (ул. Мичурина, 231).
4. Детская библиотека № 22 (пер. Переходный, 2а).
5. Библиотека № 24 (ул. Бажова, 162).
6. Библиотека № 25 «Лад» (ул. Лагерная, 1).
7. Универсальная библиотека № 26 им. В.Г. Короленко (ул. Машинная, 38).
8. Библиотека им. В.Г. Белинского (ул. Белинского, 15).

### **Ленинский район**

9. Библиотека № 1 – Центральная городская библиотека им. А.И. Герцена (ул. Чапаева, 5).
10. Библиотека № 2 – Библиотечный информационный центр «Юго-Западный» (ул. Чкалова, 117).
11. Детская библиотека № 3 (ул. Шмидта, 78).
12. Библиотека № 4 (ул. Бардина, 19).
13. Универсальная библиотека № 32 им. Ф.М. Решетникова (ул. Предельная, 106).
14. Центральный филиал Библиотеки Главы города (ул. Хохрякова, 104).

### **Верх-Исетский район**

15. Городской библиотечный информационный центр (ул. А. Валека, 12).
16. Универсальная библиотека № 6 им. К.Г. Паустовского (ул. Белореченская, 26).
17. Библиотечный информационный центр «Правобережный» (ул. Фролова, 29).
18. Универсальная библиотека № 8 (ул. Посадская, 28/5).

### **Железнодорожный район**

19. Детская библиотека № 11 (ул. Техническая, 81).
20. Библиотека № 12 (ул. Мельковская, 26).
21. Универсальная библиотека № 13 им. Н.В. Гоголя (пр. Седова, 30).
22. Библиотека № 14 – Библиотечный информационный центр «Железнодорожный» (ул. Свердлова, 25).
23. Библиотека № 15 – Библиотечный центр «Мир семьи» (ул. Билимбаевская, 33).

### **Кировский район**

24. Библиотека № 9 – Библиотечный информационный центр «Урал» (ул. Студенческая, 3).
25. Библиотека № 17 – Библиотечный информационный центр «Кировский» (пр. Ленина, 70).
26. Детская библиотека № 18 (ул. Менделеева, 17).
27. Библиотека № 19 им. А.П. Чехова (ул. Малышева, 128).
28. Детская библиотека № 20 (ул. Новгородцевой, 17).
29. Библиотека № 21 «Очаг» (ул. 40 лет ВЛКСМ, 10).

### **Чкаловский район**

30. Универсальная библиотека № 23 (пер. Короткий, 12).
31. Универсальная библиотека № 27 им. А.Н. Радищева (ул. Чернышевского, 35).
32. Детская библиотека № 29 им. А.П. Гайдара (ул. Грибоедова, 23).
33. Универсальная библиотека № 30 (ул. Колхозников, 52).
34. Библиотека № 31 – Библиотечный информационный центр «Чкаловский» (пер. Ремесленный, 7).

35. Библиотека № 33 (ул. Ушакова, 22).
36. Чкаловский филиал Библиотеки Главы города (ул. Косарева, 7).

**Орджоникидзевский район**

37. Библиотека № 28 – Библиотечный информационный центр «Орджоникидзевский» (ул. Ильича, 20).
38. Детская библиотека № 35 (ул. Кировградская, 9).
39. Универсальная библиотека № 36 (пр. Космонавтов, 73а).
40. Детская библиотека № 37 (ул. Баумана, 9).
41. Детская библиотека № 38 (ул. Ползунова, 28).
42. Библиотека № 40 – Библиотечный информационный центр «Эльмашевский» (ул. Старых Большеви-ков, 18).
43. Библиотека № 41 «Мир женщины» (ул. Донбасская, 20).
44. Библиотека № 42 – Библиотечный центр «Дом семьи» (ул. Шефская, 96).
45. Орджоникидзевский филиал Библиотеки Главы города (пер. Симбирский, 7).

«Вестник Екатеринбургской городской Думы» также направляется в районные администрации, высшие учебные заведения, суды, прокуратуру города, налоговые инспекции, Управление внутренних дел по муниципальному образованию «город Екатеринбург» и другие организации города.

Решения Екатеринбургской городской Думы публикуются в информационных базах «Консультант-плюс», «Гарант» и в информационно-телекоммуникационной сети общего пользования (Интернет) на официальном сайте Екатеринбургской городской Думы [www.egd.ru](http://www.egd.ru).

Постановления Главы Екатеринбурга – Председателя Екатеринбургской городской Думы публикуются в сети Интернет на официальном сайте Главы Екатеринбурга – Председателя Екатеринбургской городской Думы, расположенном по адресу [www.egd.ru](http://www.egd.ru).

**Главный редактор:**  
Н.И. Сивик

**Ответственный за выпуск:**  
Е.А. Васильева

**Корректор:**  
И.В. Ивонина

**Верстка:**  
С.Н. Наймушина

Подписано в печать 03.08.2011 г.  
Формат 60×90/8. Усл. п. л. 9,07  
Тираж 300 экз. Заказ № 2232  
Распространяется бесплатно

**Издательство АМБ**  
620026, г. Екатеринбург, ул. Розы Люксембург, 59  
Тел.: (343) 251-65-91, 251-66-05

**Отпечатано в типографии АМБ**  
620144, г. Екатеринбург, ул. Щорса, 7